

PLANUL STRATEGIC DE DEZVOLTARE SOCIO-ECONOMICĂ A SATULUI CIUCUR-MINGIR (r-nul Cimișlia) 2020 - 2026

Executant:

Compania „Succes Consulting” SRL
Republica Moldova, mun. Chișinău,



Noiembrie 2020

CUPRINS

ABREVIERI	4
1. CADRUL GENERAL AL PLANULUI STRATEGIC	8
1.1. VIZIUNEA	8
1.2. MISIUNEA	8
1.3. VALORILE PLANULUI STRATEGIC	8
1.4. OBIECTIVELE PLANULUI STRATEGIC	9
2. PROFILUL SOCIO-ECONOMIC AL LOCALITĂȚII	12
2.1. DATE GENERALE.....	12
2.2. INFRASTRUCTURA DE UTILITĂȚI PUBLICE.....	17
2.2.1. Alimentarea cu energie electrică, iluminat stradal.....	17
2.2.2. Alimentarea cu apă.....	17
2.2.3. Canalizare	17
2.2.4. Alimentarea cu gaze naturale.....	17
2.2.5. Alimentarea cu căldură.....	18
2.2.6. Telecomunicații.....	18
2.2.7. Rețeaua de drumuri	18
2.2.8. Fondul locativ	19
2.3. CAPACITATEA INSTITUȚIONALĂ	20
2.4. ECONOMIA LOCALĂ	22
TABELUL 3. AGENȚI ECONOMICI DIN S. CIUCUR-MINGIR, R-NUL CIMIȘLIA	22
2.5. EDIFICII SOCIALE	25
2.5.1. Educație	25
2.5.2. Sănătate, asistență socială	26
2.6. MEDIUL AMBIANT	32
3. PROCESUL DE ELABORARE A PLANULUI STRATEGIC DE DEZVOLTARE SOCIO-ECONOMICĂ A SATULUI CIUCUR-MINGIR, R-NUL CIMIȘLIA	36
3.1. ÎNȚIETAREA PROCESULUI DE PLANIFICARE STRATEGICĂ.....	36
3.2. ÎNFIINȚAREA ECHIPEI DE PLANIFICARE	37
3.3. INTERVIEWAREA LOCUITORILOR.....	38
3.4. CONCORDANȚA STRATEGIILOR DE DEZVOLTARE A RAIONULUI CIMIȘLIA CU CEA LOCALĂ.....	41
4. STABILIREA OBIECTIVELOR PLANULUI STRATEGIC	42
OBIECTIV STRATEGIC 1. IMPLEMENTARE, DEZVOLTAREA ȘI EFICIENTIZAREA INFRASTRUCTURII PUBLICE LOCALE	42
OBIECTIV STRATEGIC 2. ASIGURAREA CONDIȚIILOR PENTRU CREAREA UNOR ACTIVITĂȚI ECONOMICE RENTABILE, SPORIND NUMĂRUL LOCURILOR DE MUNCĂ.....	43
OBIECTIV STRATEGIC 3. MODERNIZAREA ȘI EFICIENTIZAREA SISTEMULUI DE EDUCAȚIE, OPTIMIZAREA SISTEMULUI DE SĂNĂTATE ȘI PROTECȚIE SOCIALĂ ÎN SATUL CIUCUR-MINGIR, R-NUL CIMIȘLIA	44
OBIECTIV STRATEGIC 4. REABILITAREA, MODERNIZAREA INFRASTRUCTURII CULTURALE ȘI DE AGREMENT, PUNEREA ÎN VALOARE A PATRIMONIULUI CULTURAL AL LOCALITĂȚII	45
OBIECTIV STRATEGIC 5. PROTECȚIA MEDIULUI AMBIANT, INFORMAREA ȘI IMPLICAREA POPULAȚIEI ÎN VEDEREA UTILIZĂRII RAȚIONALE A RESURSELOR NATURALE	46
OBIECTIV STRATEGIC 6. IMPLEMENTAREA ÎN ACTIVITATEA APL A UNUI SISTEM INSTITUȚIONAL MODERN ȘI TRANSPARENT, IMPLICAREA CIVICĂ ÎN DEZVOLTAREA SATULUI ȘI ÎN PROCESUL DECIZIONAL.....	47
5. REALIZAREA PLANULUI STRATEGIC	48
5.1. ETAPE DE IMPLEMENTARE.....	48
5.2. RISCURI ȘI IMPEDIMENTE ÎN PROCESUL DE IMPLEMENTARE, METODE DE PREÎNȚAMPINARE.....	48
6. MONITORIZAREA PLANULUI STRATEGIC	51
6.1. CADRUL INSTITUȚIONAL DE MONITORIZARE	51

6.2. RAPORTAREA ȘI INDICATORII DE MONITORIZARE	52
7. PLANUL DE ACȚIUNI, TERMENI ȘI RĂSPUNZĂTORI	60
CONSIDERAȚIUNI GENERALE.	60
OBIECTIV STRATEGIC 1. IMPLEMENTAREA, DEZVOLTAREA ȘI EFICIENTIZAREA INFRASTRUCTURII PUBLICE LOCALE...	61
OBIECTIV STRATEGIC 2. ASIGURAREA CONDIȚIILOR PENTRU CREAREA UNOR ACTIVITĂȚI ECONOMICE RENTABILE, SPORIND TOTODATĂ NUMĂRUL LOCURILOR DE MUNCĂ ÎN LOCALITATE	63
OBIECTIV STRATEGIC 3. MODERNIZAREA, DEZVOLTAREA ȘI EFICIENTIZAREA SISTEMULUI DE EDUCAȚIE, OPTIMIZAREA SISTEMULUI DE SĂNĂTATE ȘI PROTECȚIE SOCIALĂ ÎN SATUL CIUCUR-MINGIR, R-NUL CIMIȘLIA	65
OBIECTIV STRATEGIC 4. REABILITAREA, MODERNIZAREA INFRASTRUCTURII CULTURALE ȘI DE AGREMENT, PUNEREA ÎN VALOARE A PATRIMONIULUI CULTURAL AL LOCALITĂȚII	67
OBIECTIV STRATEGIC 5. PROTECȚIA MEDIULUI AMBIANT, INFORMAREA ȘI IMPLICAREA POPULAȚIEI ÎN VEDEREA UTILIZĂRII RAȚIONALE A RESURSELOR NATURALE	69
OBIECTIV STRATEGIC 6. IMPLEMENTAREA ÎN ACTIVITATEA APL A UNUI SISTEM INSTITUȚIONAL MODERN ȘI TRANSPARENT, IMPLICAREA CIVICĂ ÎN DEZVOLTAREA SATULUI ȘI ÎN PROCESUL DECIZIONAL.....	71

ABREVIERI

APL	Administrația Publică Locală
ADR	Agencia de Dezvoltare Regională
AEÎ	Asociația de Economii și Împrumut
AEE	Agencia pentru Eficiență Energetică din RM
BS	Bugetul de Stat
BL	Bugetul Local
BR	Buget Raional
CIPS	Comisia pentru Implementarea Planului Strategic
CS	Centrul de Sănătate
IMM	Întreprinderi mici și mijlocii
IDEP	Institutul de Dezvoltare și Expertiză a Proiectelor
EP	Echipe de planificare
GȚ	Gospodărie Țărănească
FEN	Fondul Ecologic Național
FEE	Fondul pentru Eficiență Energetică din Moldova
FISM	Fondul de Investiții Sociale din Moldova
FMF	Federația Moldovenească de Fotbal
FNDR	Fondul Național pentru Dezvoltare Regională
FRN	Fondul Rutier Național
MEC	Ministerul Economiei și Comerțului din Republica Moldova
ONG	Organizații non-guvernamentale
PPP	Parteneriat Public Privat
PM	Punct Medical
RDC	Regiunea de Dezvoltare Centru
RM	Republica Moldova
SRL	Societate cu Răspundere Limitată
SA	Societate pe Acțiuni
SCT	Succes Consulting
UE	Uniunea Europeană

INTRODUCERE

„Un sistem de administrare este funcțional atunci când dezvoltarea socio-economică locală înregistrează reușite și se asigură libertatea și bunăstarea populației.”

Pentru a avea certitudinea că politicile și programele existente corespund necesităților de dezvoltare a Satului Ciucur-Mingir, r-nul Cimișlia, în cadrul limitărilor impuse de resursele locale disponibile și pentru accesarea fondurilor externe s-a impus elaborarea Planul Strategic de dezvoltare socio-economică a Satului Ciucur-Mingir, r-nul Cimișlia pentru perioada 2020 - 2026.

Planul Strategic de dezvoltare socio-economică a Satului Ciucur-Mingir, r-nul Cimișlia (în continuare Plan Strategic) pentru perioada 2020 - 2026, cuprinde un orizont de planificare de 5 ani și este realizat cu suportul Institutului de Dezvoltare și Expertiză a Proiectelor (IDEP). Planul Strategic urmărește o dezvoltare durabilă prin valorificarea potențialului local și se înscrie în cadrul normativ existent la nivel local și municipal.

Scopul Planului strategic – îmbunătățirea condițiilor social-economice de trai a populației Satului Ciucur-Mingir, r-nul Cimișlia, realizarea balanței aspectelor economice, sociale, ecologice și culturale în dezvoltarea Satului Ciucur-Mingir, r-nul Cimișlia, ca bază a ridicării calității vieții și asigurării dezvoltării ascendente durabile a comunității pentru o perioadă îndelungată.

Realizarea acestor obiective va aduce la:

1. Reducerea decalajului între oraș și sat, referitor la nivelul de asigurare cu obiecte de infrastructură, crearea condițiilor pentru ridicarea caracterului prestigios de domiciliere în mediul rural și contribuie la soluționarea problemelor de stat în domeniul politicii de migrație.
2. Stoparea exodului și reîntoarcerea forței de muncă calificate prin lărgirea pieței de muncă în sat și crearea condițiilor pentru diversificarea economiei rurale, crearea parcurilor industriale și agroindustriale, care pot să asigure populației rurale un nivel mai înalt de consum și participare la procesul investițional pe contul veniturilor proprii.
3. Asigurarea accesibilității și acordarea asistenței medicale la un standard calitativ nou, promovarea modului sănătos de viață.
4. Crearea condițiilor pentru dezvoltarea armonioasă a tineretului, familiei și copilului.
5. Valorificarea potențialului turistic rural.
6. Managementul efectiv al resurselor naturale și al deșeurilor.

Elaborarea și implementarea unui plan strategic de dezvoltare socio-economică a localității este condiționat de mai mulți factori. Republica Moldova riscă să între într-o fază de instabilitate și stagnare economică dacă nu vor fi întreprinse acțiuni ce ar ridica standardele de dezvoltare umană. Pentru stoparea fenomenului de migrație a forței de muncă și ridicarea standardelor de dezvoltare umană în mediul rural, se propune spre realizare proiecte conceptuale bazate pe viziuni noi despre dezvoltarea satului, în contextul viitoarei aderări la Uniunea Europeană.

Prezentul document este realizat la solicitarea reprezentanților administrației locale din Satului Ciucur-Mingir, r-nul Cimișlia și reflectă atitudinea Echipei de Planificare, a locuitorilor Satului și a APL cu privire la prioritatea de dezvoltare a Satului pe următorii 5 ani. Astfel, în ceea ce privește cercetarea calitativă, operatorii au utilizat interviuri în profunzime, iar cercetarea cantitativă a fost realizată prin utilizarea anchetelor. Instrumentul de colectare a datelor este chestionarul aplicat cetățenilor satului

Ciucur-Mingir, r-nul Cimișlia. În timpul elaborării planului strategic al comunității s-a pornit de la necesitățile locale, care au fost împărțite pe domenii de interes cu scopul delimitării domeniilor de cuprindere a strategiei, care mai apoi să fie integrate în strategiile de dezvoltare a Raionului Cimișlia.

Strategia este un instrument de planificare a obiectivelor care reflectă nevoile actuale ale comunității și atingerea acestora în viitor.

Planul Strategic de dezvoltare socio-economică a Satului Ciucur-Mingir, r-nul Cimișlia reprezintă instrumentul de lucru al administrației publice locale și este agreat de întreaga comunitate locală. Prin acest mijloc se vor evita abaterile datorate urgențelor, avantajelor și dezavantajelor ce pot interveni în anumite momente. În aceste condiții, toți factorii interesați de progresul economico-social al Satului vor beneficia de acest Plan Strategic de Dezvoltare Socio-economică, prin care se indică atât direcțiile de dezvoltare specifice, cât și acțiunile punctuale ce se vor constitui ca viitoare proiecte ale administrației publice locale.

Utilizarea instrumentelor de consultare a comunității locale a determinat adaptarea tuturor propunerilor de acțiuni pentru ca într-un final Planul Strategic de Dezvoltare Socio-economică să fie în consens cu aspirațiile locuitorilor Satului Ciucur-Mingir, r-nul Cimișlia. Importanța acestui aspect este dată atât de certitudinea implicării viitoare a comunității în implementarea Planului Strategic de Dezvoltare Locală, cât și de posibilitatea asumării depline și conștiente a acesteia.

Metodologic, prezentul plan strategic are la bază și se fundamentează pe următoarele instrumente și proceduri de lucru:

- *analiza de conținut*
- *analiza de date statistice din surse organizate și realizate de EP*
- *interviuri în profunzime cu factori decizionali și de opinie din structura domeniilor cheie analizate*
- *analiza SWOT.*

În baza rezultatelor obținute și prin analiza tendințelor de dezvoltare au fost elaborate recomandările pentru dezvoltare socio-economică a Satului Ciucur-Mingir, r-nul Cimișlia pentru următorii 5 ani: obiective – programe - acțiuni/proiecte.

Pentru a putea participa la realizarea obiectivelor cuprinse în Planul Strategic de dezvoltare socio-economică, Primăria Satului Ciucur-Mingir, r-nul Cimișlia își va desfășura activitatea în următoarele direcții:

- *dezvoltarea mediului economic și competitiv, beneficiind de o infrastructură modernă*
- *modernizarea, dezvoltarea și eficientizarea sistemului de educație, medical, cultural, protecție socială în Satul Ciucur-Mingir, r-nul Cimișlia.*
- *sat curat, cu un management rațional al resurselor naturale disponibile*
- *promovarea și implementarea în activitatea APL a principiilor bunei guvernări și implicarea publicului în procesul de luare a deciziilor*

Condiții de implementare a planului strategic:

- acordul și susținerea planului de către cetățenii Satului
- susținerea din partea sectorului privat a direcțiilor strategice de dezvoltare a Satului
- informarea permanentă a cetățenilor privind progresul implementării planului.

Responsabili de implementarea planului de acțiuni de dezvoltare strategică este Primăria și Consiliul Satului Ciucur-Mingir, r-nul Cimișlia, precum și instituțiile administrative locale de profil (educație, sănătate, etc.). Planul de acțiune - ca instrument de planificare și implementare – conține un set de politici sectoriale pe domenii de activitate ce se aplică într-un termen determinat în scopul realizării obiectivelor generale fixate în planul strategic de dezvoltare socio-economică a localității. Periodic, Planul de acțiune necesită a fi revizuit ținându-se cont de evoluția macroeconomică la nivel național, starea economiei la nivel municipal și local, precum și de opiniile comunității locale cu privire la implementarea lui.

Planul strategic este corelat cu cele mai importante documente strategice naționale, sectoriale și regionale:

- Strategia Națională de Dezvoltare Moldova 2020;
- Strategia Națională de Dezvoltare Moldova 2030;
- Strategia Națională de Dezvoltare Regională 2016 – 2020;
- Strategia Sectorială de Dezvoltare pentru anii 2014 – 2020 „Educația – 2020”;
- Strategia națională de sănătate publică pentru anii 2014-2020;
- Strategia de alimentare cu apă și sanitație pentru anii 2014 – 2028;
- Strategia de Gestionare a Deșeurilor în Republica Moldova, pentru anii 2013 – 2027;
- Strategia de dezvoltare a turismului "Turism 2020";
- Strategia de Dezvoltare Regională Sud 2016-2020;
- Programul regional sectorial în domeniul alimentării cu apă și canalizare din Regiunea de dezvoltare Sud;
- Programul regional sectorial în domeniul managementului deșeurilor solide din Regiunea de dezvoltare Sud;
- Programul regional sectorial în domeniul drumurilor regionale și locale din Regiunea de dezvoltare Sud;
- Strategia de dezvoltare integrată a raionului Cimișlia (2015-2020)

1. CADRUL GENERAL AL PLANULUI STRATEGIC

1.1. Viziunea

„CREȘTEREA BUNĂSTĂRII POPULAȚIEI ÎN BAZA DEZVOLTĂRII STABILE A ECONOMIEI LOCALE, STIMULĂRII INIȚIATIVEI PRIVATE, SUSȚINERII MICULUI BUSINESS, PRIN PROMOVAREA LA TOATE NUVELELE A UNUI MANAGEMENT PERFORMANT, UTILIZAREA EFICIENTĂ A RESURSELOR LOCALE, INIȚIEREA, MENȚINEREA ȘI MULTIPLICAREA AVANTAJELOR CONCURENȚIALE ÎN TOATE ACTIVITĂȚILE”.

Viziunea strategiei de dezvoltare a Satului Ciucur-Mingir, r-nul Cimișlia reprezintă sinteza misiunii, valorilor, obiectivelor strategice, specifice și a acțiunilor necesare pentru implementare în următorii cinci ani.

Rezultatul final al eforturilor comunității trebuie să se concretizeze în dezvoltarea unui mediu atractiv de afaceri, buna utilizare și gestionare a resurselor, protecția mediului și dezvoltarea durabilă. În plan social crearea condițiilor pentru dezvoltare eficientă a infrastructurii, adaptată cerințelor populației, sprijinirea categoriilor sociale defavorizate.

Administrația publică locală trebuie să asigure transparența, consultarea și colaborarea cu antreprenoriatul, societatea civilă.

1.2. Misiunea

Pentru realizarea Viziunii strategice a Satului Ciucur-Mingir, r-nul Cimișlia, misiunea comunității și a autorităților publice locale este:

“DEZVOLTAREA DURABILĂ A SATULUI CIUCUR-MINGIR, R-NUL CIMIȘLIA, ÎN SCOPUL CREȘTERII CALITĂȚII VIEȚII PRIN CREAREA UNUI MEDIU ECONOMIC ȘI SOCIAL PROSPER, SĂNĂTOS ȘI PARTICIPATIV, CAPABIL SĂ ASIGURE BUNĂSTAREA CETĂȚENILOR.”

1.3. Valorile Planului Strategic

Realizarea viziunii și misiunii va fi asigurată de acceptarea de către fiecare cetățean al Satului a unui sistem de valori care vor deveni norme de conduită și atitudine general acceptate în următorii cinci ani. Acest sistem este compus din următoarele valori:

Profesionalism. Această valoare se va manifesta prin competență, rapiditate și calitate în soluționarea problemelor stringente ale comunității.

Responsabilitate. Este valoarea care va asigura dezvoltarea în toate domeniile, care va fi asigurată prin asumarea de către responsabilii de implementare a obligațiilor de a efectua acțiunile până la sfârșit cu asumarea răspunderii pentru consecințe.

Transparență. Activitatea în privința implementării strategiei de dezvoltare se va desfășura fiind permanent îndreptată spre maximizarea căilor și posibilităților de informare reciprocă a factorilor de decizie și a cetățenilor pentru asigurarea clarității și înțelegerii procesului în derulare.

Activism. Această valoare este cheia succesului misiunii și trebuie să se manifeste prin simțul răspunderii în îndeplinirea obligațiilor asumate și prin perseverența la toate etapele realizării planului de acțiune.

Competență. Această valoare se va manifesta prin implicarea în rezolvarea problemelor Satului a unor persoane care dispun de cunoștințele și abilitățile necesare, investiți cu exercitarea acestor atribuții și responsabili pentru acțiunile lor.

Cooperare. Strategia de dezvoltare va fi implementată doar lucrând împreună și în interes reciproc încercând să diminuăm divergențele la maxim.

Consultare. Orice acțiune cu impact asupra unei mari părți a Satului va fi discutată cu întreaga comunitate și implementată cu acordul majorității.

Respect reciproc. Atitudine de stimă reciprocă atât în relațiile de serviciu, oficiale, cât și cele cotidiene.

Toleranță. Capacitatea de a te abține în situații critice, în interesul cauzei, a majorității.

Patriotism (local, național). Sentiment de dragoste și devotament față de patrie și de popor, față de locul de baștină, precum și promovarea tradițiilor și valorilor în timp și spațiu.

Meritocrație. Capacitatea de autoanaliză a activității ce se manifestă prin promovarea factorilor de decizie, în funcție de competență, profesionalism și omenie.

Onestitate. Toate părțile implicate în procesul implementării planului strategic vor da dovadă de onestitate pentru a realiza o conlucrare sinceră în vederea realizării cu succes a Planului Strategic.

1.4. Obiectivele Planului Strategic

În cazul strategiilor pe termen lung trebuie să se ia în considerare cu foarte mare atenție viitoarele rezultate. Trebuie luat în calcul și faptul că rezultatul real nu poate fi prevăzut deoarece situațiile neprevăzute pot și ele să exercite o influență importantă asupra lor.

Obiectivele de dezvoltare ale Satului Ciucur-Mingir se pot realiza numai în condițiile unei strategii care să stabilească cu claritate alternativele de dezvoltare a localității, în funcție de aceasta, să se stabilească și structura cursurilor de calificare.



Durabilitate. Condiții mai bune de trai pentru toți locuitorii Satului dar în special pentru persoanele defavorizate, precum și un minim de condiții necesare pentru un trai decent, sănătatea și bunăstarea tuturor;

Competitivitate. Permite dezvoltarea economiei proprii în context regional, național și chiar internațional, promovarea unui sector privat productiv și competitiv;

Sprijin financiar. Să poată facilita accesul la o varietate de surse financiare pentru a satisface nevoile de investiții și dezvoltare;

O buna administrare. Reacția eficientă și efectivă la problemele comunității prin responsabilizarea autorităților locale și parteneriatul cu societatea civilă.

Obiectivele strategice constituie produsul final rezultat din contopirea celor trei factori ai procesului de planificare strategică pe termen lung la nivel local: Economia, Societatea, Mediul. Pentru realizarea viziunii strategice activitățile tuturor factorilor implicați în procesul de dezvoltare locală vor fi orientate spre atingerea a 6 obiective strategice:

- I. Implementare, dezvoltarea și eficientizarea infrastructurii de utilități publice de calitate;
- II. Asigurarea condițiilor pentru crearea unor activități economice rentabile, sporind totodată numărul locurilor de muncă în localitate;
- III. Modernizarea, dezvoltarea și eficientizarea sistemului de educație, optimizarea sistemului de sănătate și protecție socială a Satului Ciucur-Mingir, r-nul Cimișlia;
- IV. Reabilitarea, modernizarea infrastructurii culturale și de agrement, punerea în valoare a patrimoniului cultural al localității;
- V. Protecția mediului ambiant, informarea și implicarea populației în vederea utilizării raționale a resurselor naturale;
- VI. Implementarea în activitatea APL a unui sistem instituțional modern, transparent și implicarea localnicilor în procesul de luare a deciziilor;

Obiectivele de dezvoltare ale Satului Ciucur-Mingir, r-nul Cimișlia se pot realiza numai în condițiile unei strategii care să stabilească cu claritate alternativele de dezvoltare ale Satului, în funcție de aceasta, să se stabilească și structura cursurilor de calificare a funcționarilor din APL.

Realizarea obiectivelor de dezvoltare socio-economică durabilă va lua în considerare următoarele criterii:

- coeziunea și solidaritatea cetățenilor
- puterea Satului
- dezvoltarea durabilă
- obiective de calitate globale locale – integrare

Capacitatea strategiei și a planurilor de acțiune de a răspunde nevoilor actuale, utilizând eficient resursele existente și adaptându-se viziunii generațiilor tinere reprezintă, de asemenea, un criteriu fundamental de realizare a obiectivelor majore a Strategiei.

Pentru fiecare domeniu de planificare strategică se face pe 3 niveluri:

- nivel strategic - pe termen lung
- nivel tactic - pe termen mediu
- nivel de proiecte - pe termen scurt, eșalonat

În acest fel se acoperă complet aria de dezvoltare strategică a Satului Ciucur-Mingir pentru perioada 2020 – 2025.

Strategia de dezvoltare durabilă are cel puțin șapte trăsături caracteristice care se recomandă managerilor locali responsabili de acest domeniu.



Principalele obiective ale dezvoltării durabile ale Satului Ciucur-Mingir constau în:

- dezvoltarea infrastructurii de bază a localității;
- protecția mediului;
- întărirea coeziunii sociale și reducerea sărăciei;
- regenerare rurală.

Redactarea strategiei pornește de la următoarele premise:

- îmbunătățirea condițiilor de viață ale populației Satului;
- ridicarea standardului calitativ al aspectului Satului, al construcțiilor, serviciilor și al imaginii în general;
- oferirea de oportunități pentru intervenția sectorului privat în proiectele Satului, fie sub forma investițiilor directe în proiecte izolate, fie sub forma parteneriatelor sau consultărilor permanente între parteneri;
- adaptarea la inevitabilele schimbări care au loc în sat.

2. PROFILUL SOCIO-ECONOMIC AL LOCALITĂȚII

2.1. Date generale

Satul Ciucur-Mingir este un sat din Raionul Cimișlia situata la latitudinea 46.4408 longitudinea 28.7558 si altitudinea de 134 metri fata de nivelul mării. Aceasta localitate este in administrarea raionului Cimișlia.

Satul are o suprafață de circa 3.05 kilometri pătrați, cu un perimetru de 13.14 km. Ciucur-Mingir este unicul sat din comuna cu același nume. Satul Ciucur-Mingir este situat la distanța de 12 km sud de centrul raional Cimișlia, la 85 km de capitala Moldovei, or. Chișinău, fiind situat pe traseul expres M3 Chișinău – Comrat – Giurgiulești.

Fondul funciar al primăriei este 4446,19 ha, dintre care: terenuri cu destinație agricolă 3324,82 ha; 224,82ha terenuri destinate caselor de locuit, clădirilor de menire social-culturală, a altor construcții și amenajări.

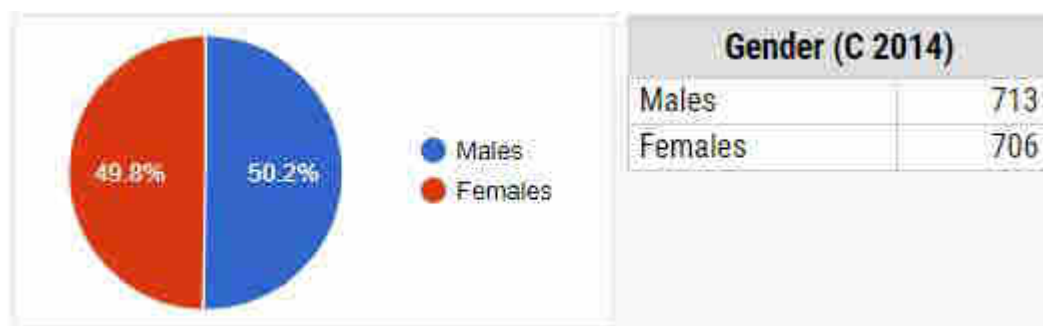
Satul Ciucur-Mingir a fost menționat documentar în anul 1786. Satul Ciucur-Mingir are o școală primară, o grădiniță de copii, casă de cultură, oficiul medicilor de familie, bibliotecă publică, oficiu poștal.

Într-o rază de până la 10 km sunt localizate Orasul Cimișlia, satele Dimitrovca, Bogdanovca Veche, Bogdanovca Nouă, Topala și Cenac din Raionul Cimișlia, satul Sadaclia din Raionul Basarabeasca, și satul Cioc-Maidan din Municipiul Comrat.



Harta s. Ciucur-Mingir

Populația. Conform datelor recensământului din anul 2014, populația satului constituia 1419 oameni, dintre care 50,2% (713)- bărbați și 49,8% (706) - femei.



Structura etnică a populației în cadrul satului: 98,1% - moldoveni/ români, câte 0.5% - ucraineni și ruși, și 0,6% - găgăuzi.



Structura pe naționalități a populației s. Ciucur-Mingir

În satul Ciucur-Mingir au fost înregistrate 608 de gospodării casnice, iar mărimea medie a unei gospodării era de 2,33 persoane. Densitatea populației este de 31,82 locuitori/km². Numărul populației din sat este relativ stabil. Peste hotare activează circa 409 persoane, dintre care 295 sunt plecate mai mult de un an, iar 114 sunt plecate temporar. Prin urmare, aproximativ 15 % din numărul total de locuitori ai localității au tendința de a pleca peste hotare pentru satisfacerea nevoilor financiare.

Din totalul populației 1048 persoane sunt în vârstă aptă de muncă (cca.73,9%). 75 de persoane sunt angajate la muncă pe teritoriul comunei, și încă 120 în afară lui, iar 5 persoane sunt înregistrate la Agenția pentru Ocuparea Forței de Muncă ca șomeri. Procentajul respectiv este foarte mic, comparativ cu situația reală. Pe lângă locurile de muncă disponibile localnicilor în cadrul Satului, o parte a populației se deplasează la munci în orașele Cimișlia, Chișinău și alte localități. În concluzie constatăm o rată mică a angajării persoanelor active în câmpul muncii, ceea ce se răsfrânge negativ asupra veniturilor populației Satului per ansamblu și stagnează dezvoltarea durabilă a localității.

Conform datelor statistice copiii de vârstă 0-16 ani constituie 15% (213) din numărul total al populației. Populația în vârstă pensionării (peste 62 ani – bărbați și peste 57 ani - femei) o constituie 11,1% (158) din numărul total al populației. În sat sunt 550 familii, dintre care 4 au fost înregistrate în ultimul an.



Tendința la capitolul demografic în Satul Ciucur-Mingir, r-nul Cimișlia este una negativă, încadrându-se în media pe republică, deși pe parcursul ultimului an în localitate s-au înregistrat 11 nou-născuți și 13 decese.

Repere istorice. Ciucur-Mingir este un sat atestat documentar pentru prima dată în 1786. Conform Descrierii dată de Zamfir Arbore în 1904 în Dictionarul Geografic al Basarabiei s. CIUCUR-MINJIR (numit de băștinașii moldoveni și Gura Văii) este un sat, în jud. Bender, așezat pe ambele maluri ale râulețului Lunguța. Dealul de la Est are o înălțime de 109,9 stânjani d'asupra nivelului mării. Face parte din volostea Cimișlia. Are 181 case, cu o populație de 1777 suflete; o biserică, cu hramul Sf. Mihail; școala elemen-tară; 687 vite mari. Țăranii posedă pământ 3030 des. Sunt vii și grădini cu pomi.

Suprafața administrativă, fondul funciar: Suprafața totală a teritoriului Satului Ciucur-Mingir, r-nul Cimișlia, constituie 4446,19ha, din care suprafața terenurilor cu destinație agricolă constituie circa 75%, din total (cca. 3324,82 ha).

Tabelul 1. Structura suprafețelor administrative a Satului Ciucur-Mingir, r-nul Cimișlia

Nr	Denumirea terenurilor	La 01.01.2019 (ha)	La 01.01.2020 (ha)
I.	Teren cu destinație agricolă, inclusiv	3324,82	3324,82
	<i>Teren arabil</i>	2882,47	2882,47
	<i>Plantații multianuale</i>	441,35	441,35
	<i>Construcții și curți</i>	41,61	41,61
II.	Teren al localității	224,82	224,82
III.	Teren destinat industriei și transportului	34,39	34,39
IV.	Terenul fondului silvic, inclusiv	329,97	329,97
	<i>Gospodăria silvică _____</i>	152	152
	<i>Primăria</i>	177,97	177,97
V.	Terenul fondului apelor, inclusiv	45,66	45,66
	<i>rîuleț Lunguța</i>	16,24	16,24
	<i>Primăria</i>	29,42	29,42
VI.	Terenul fondului de rezervă	384,95	384,95
	<i>Dezvoltarea socială (5%)</i>	12,21	12,21
	<i>Uz comun (inclusiv pășuni)</i>	372,74	372,74
	Total terenuri	4446,19	4446,19

Sursa: *Primăria Satului Ciucur-Mingir, r-nul Cimișlia*

Suprafața destinată industriei și transportului ocupă o parte destul de restrânsă 34,39 ha (doar 0,8%). Nemijlocit terenul localității se întinde pe o suprafață de cca. 224,82 (5%) ha. Satul dispune și de 384,95 ha de terenuri incluse în fondul de rezervă (detalii în tabelul de mai sus).

Prin urmare, însăși structura fondului funciar al Satului Ciucur-Mingir permite practicarea intensă a cultivării cerealelor, porumbului, florii soarelui. În cadrul lanțului valoric agricol ar fi binevenită construcția frigiderelor industriale, punctelor de procesare a producției agricole și a elevatorului, care ar aduce o plus valoare la producția agricolă colectată.

Pe teritoriul satului Ciucur-Mingir, r-nul Cimișlia, activează o gospodărie țărănească și 3 lideri, care prelucrează 1810 ha de terenuri agricole. Cota funciară per persoană în sat este de 2,96 ha. Se constată o consolidare a terenurilor agricole, moment negativ pentru dezvoltarea în continuare a agriculturii în teritoriu și aplicarea tehnicilor/tehnologiilor agricole moderne. Consolidarea terenurilor permite implementarea sistemelor de irigații la suprafețe mari de teren agricol.

Fondul forestier al Satului este de 329,97 ha, 152 fiind gestionate de Î.S "Întreprinderea pentru silvicultură Iargara", ocolul silvic Cimișlia, și încă 177,97ha sunt gestionate de Primăria Ciucur-Mingir.

Infrastructură. Satul Ciucur-Mingir este traversat de drumul expres M3 (Chișinău – Comrat – Giurgiulești – frontiera cu România), la care sa interconecteză drumul local L565 Cicur-Mingir – Cenac - Leova. Pe teritoriul satului sunt 34,39 ha terenuri destinate industriei și transporturilor. Lungimea totală a drumurilor auto este de 10 km, dintre care 6,1 km sunt drumuri auto asfaltate, iar 2,9 km de drumuri sunt acoperite cu pietriș. În perimetrul satului sunt 6 poduri, toate necesitând reparații. Anual din fondul primăriei și Fondul Rutier se repară noi porțiuni de drum. Doar în 2020 prin programul "Drumuri bune pentru Moldova", pentru primăria Ciucur-Mingir au fost alocate 997 mii lei destinați reparațiilor drumurilor locale.

Drumurile locale sunt într-o stare satisfăcătoare, majoritatea străzilor din s. Ciucur-Mingir sunt iluminate, iar 103 din cei 217 piloni funcționează în regim econom.

La capitolul comunicații menționăm activitatea „Prime Energy”, cu rețele electrice cu tensiune înaltă (10 KV); SA „Moldtelecom” asigură 418 case cu servicii de telefonie fixă și internet; iar SA „Orange” și „Moldcell” asigură funcționarea telefoniei mobile.

Apa potabilă pentru localnici este asigurată de un sistem centralizat de apeduct, la care sunt conectate 495 de gospodării. La moment apa potabilă este asigurată și de de cele 80 fântâni de mină, localizate în perimetrul satului. O problemă în continuare rămâne lipsa rețelei de canalizare.

La moment nu există sisteme de irigație, care ar asigura o utilizare mai eficientă a câmpurilor agricole.

Satul nu dispune de o gunoiște autorizată, și nu dispune de sistem de colectare, transportare, și depozitare centralizată a deșeurilor.

Localitatea este gazificată. În prezent sânt instalate rețele de tensiune medie și joasă la care sânt conectate 158 de case, instituțiile administrative, agenți economici.

Așezarea geografică favorabilă, apropierea centrului raional, dar și existența unei legături rutiere cu aceasta, deschide premise de dezvoltare economică a Satului, în deosebi prin dezvoltarea agriculturii și comerțului.

APL Ciucur-Mingir este persoană juridică de drept public și dispune, în condițiile legii, de un patrimoniu distinct de cel al statului și al altor unități administrativ-teritoriale, alcătuit din bunurile mobile și imobile din domeniul public sau privat al satului.

Înstrăinarea, concesiunea, darea în arendă ori în locațiune a bunurilor proprietate a satului Ciucur-Mingir se fac prin licitație publică, organizată în condițiile legii, cu excepția cazurilor stabilite expres de lege.

Cadru natural. Relieful satului este slab accidentat, predominant de altitudini medii (100-120 m, altitudinea maximală fiind de 134 m., cu o bonitate a solurilor destul de înaltă - 65%. Pe teritoriul satului, actualmente, există terenuri afectate de alunecări de teren, atât în intravilan, cât și extravilan. Relieful satului prezintă condiții favorabile pentru dezvoltarea agriculturii: clima, solul, precum și alte precondiții ale infrastructurii. Cel mai mare impediment sunt lipsa precipitațiilor și sursele acvatice reduse.

Clima este temperat continentală cu regim omogen, ca urmare a neuniformizării reliefului de câmpie se caracterizează prin veri foarte calde (seceta predomină 3-4 ani din 10 ani) și ierni reci. Clima se deosebește prin particularitățile de uscăciuni periodice, ploi torențiale intensive și schimbare bruscă de temperatură.

Teritoriul aparține unei zone cu umezeală insuficientă. Media anuală a depunerilor atmosferice constituie 400-500mm, majoritatea cad sub formă de ploi torențiale. Temperatura medie anuală constituie + 9,6 °C, absolut maximă + 40 °C, absolut minimă – 33 °C.

Localitatea, amplasată pe o regiune de deal, fiind străbătut de râulețul Lunguța. Fondul apelor din Ciucur-Mingir este destul de limitat, fiind format din 45,66 ha, fiind prezentat, inclusiv de r. Lunguța, de cele 2 iazuri, izvoarele și fântânile alimentate de apele subterane.

Fondul forestier al satului este de 329,97 ha, fiind într-o ușoară scădere.

2.2. Infrastructura de utilități publice

2.2.1. Alimentarea cu energie electrică, iluminat stradal

Pe raza Satului Ciucur-Mingir, r-nul Cimișlia există rețea de linii electrice aeriene de tensiune medie și joasă. Satul este asigurat cu energie electrică de către Compania "Primier Ehergy" S.A. Starea liniilor de distribuție este bună. Rețelele electrice au fost renovate în ultimii ani.

În prezent Satul dispune de iluminat stradal modern. În perimetrul satului sunt plasați 217 piloni, dintre care 103 cu regim econom de funcționare.

În prezent se identifică surse financiare pentru extinderea și renovarea iluminatului stradal pe teritoriul întregii localități.

2.2.2. Alimentarea cu apă

În prezent în Satul Ciucur-Mingir este în proces de implementare proiectul de realizare a sistemului centralizat de alimentare cu apă a caselor de locuit și a edificiilor social-administrative. Astfel, la moment 495 gospodării casnice beneficiază de apă potabilă. Apa livrată poate fi catalogată ca potabilă, deoarece trece prin stația de tratare a apei. Sursa apei livrate sunt cele 4 fântâni arteziene. Costul unui m³ de apă este de 10 lei

O sursă importantă de aprovizionare cu apă potabilă o constituie fântânile de tip mină. În localitate sunt puse în exploatare 80 fântâni de tip mină, ale căror apă este utilizată de către localnici ocazional pentru necesitățile casnice. Cu toate acestea, există un risc real și continuu ca în unele zone ale localității calitatea apei din fântâni să fie nesatisfăcătoare. În s.Ciucur-Mingir a fost efectuată analiza calității apei, cu marcarea ulterioară a fântânilor.

Astfel, la moment se rezolvă problema legată de deficitul de apă potabilă, extinderea apeductului rămânând prioritatea principală pentru anii următori.

Satul nu dispune de sisteme de irigare. În această direcție urmează de demarat implementarea unor proiecte de irigație la scară mică pe unele sectoare de teren din perimetrul agricol, amplasate în imediata apropiere de iazurilor. Construcția și reabilitarea sistemelor de irigare vor permite sporirea productivității terenurilor, cât și asigurarea unor produse agricole de calitate.

2.2.3. Canalizare

Satul Ciucur-Mingir nu dispune de sistem centralizat de canalizare, care ar asigura evacuarea apelor uzate din locuințe și obiectele economice și social-administrative.

2.2.4. Alimentarea cu gaze naturale

Sistemul de alimentare cu gaze naturale din Satul Ciucur-Mingir asigură cu gaze naturale 158 (circa 25%) de gospodării, inclusiv și instituțiile administrative din localitate. În următorii ani se planifică extinderea rețelei de gazificare.

În pofida numeroaselor eforturi de asigurare a locuitorilor cu gaze naturale necesar uzului casnic, o parte din gospodării realizează prepararea hranei la aragazuri aprovizionate din butelii de gaz lichefiat /electrice, precum și la cuptoare/sobe cu lemne/cărbune. Exemple de probleme la conectarea gospodăriilor la gaze naturale este lipsa inițiativei private și a mijloacelor bănești, plus la acestea și costul ridicat a 1m³ gaz natural furnizat consumatorului final. Imposibilitatea suplirii de către

solicitant a condițiilor prevăzute de către furnizor în avizul de racordare la rețeaua de gaze naturale, reprezintă un alt exemplu de factor care împiedică realizarea contractelor de furnizare a combustibilului către consumatorii finali existenți.

2.2.5. Alimentarea cu căldură

Edificiile sociale, instituțiile de învățământ și gospodăriile conectate la gazoduct își asigură căldura în sezonul rece pe baza cazanelor autonome ce folosesc gazele naturale. În continuare marea majoritate a gospodăriilor Satului Ciucur-Mingir, își asigură căldura în sezonul rece pe baza sobelor și cazanelor autonome pe bază de lemne și/sau cărbune.

Există suficiente premise de a implementa cazane autonome pe bază de biomasă, care furnizează agent termic la un preț mult mai jos comparativ cu utilizarea gazului natural. Premisele respective sunt legate de existența în regiune a agenților economici producători de bricheți/peleți la prețuri rezonabile, precum și abundența în regiune a materiei prime pentru producerea biomasei.

În perspectivă ar fi benefică efectuarea unor serii de lucrări de termoizolare a edificiilor social-administrative, ceea ce ar permite conservarea agentului termic și reducerea cheltuielilor pentru resursele energetice. Astfel, de lucrări ar fi binevenite și pentru gospodăriile casnice.

Ca alternativă de economisire a resurselor financiare pentru resursele energetice este utilizarea energiei solare. Una dintre soluții ar fi utilizarea panourilor solare pentru apă caldă la instituțiile de învățământ din localitate.

2.2.6. Telecomunicații

În Satul Ciucur-Mingir telefonia fixă este asigurată de către operatorul național – SA Moldtelecom, care asigură în proporție de 72% gospodăriile Satului cu numere de telefon: 418 case de locuit sunt telefonizate. În raza satului Ciucur-Mingir, r-nul Cimișlia, acoperirea cu telefonie mobilă este bună. Localitatea se află în aria de acoperire a operatorilor de telefonie mobilă Orange, Moldcell și Unite.

2.2.7. Rețeaua de drumuri

Satul Ciucur-Mingir este traversat de drumul expres M3 (Chișinău – Comrat – Giurgiulești – frontiera cu România), la care se interconectează drumul local L565 Ciucur-Mingir – Cenac - Leova. Pe teritoriul satului sunt 34,39ha terenuri destinate industriei și transporturilor. Lungimea totală a drumurilor auto este de 10 km, dintre care 6,1 km sunt drumuri auto asfaltate, iar 2,9 km de drumuri sunt acoperite cu pietriș. În perimetrul satului sunt 6 poduri, toate necesitând reparații. Anual din fondul primăriei și Fondul Rutier se repară noi porțiuni de drum. Doar în 2020 prin programul "Drumuri bune pentru Moldova", pentru primăria Ciucur-Mingir au fost alocate 994 mii lei destinați reparațiilor drumurilor locale. Anual din fondul primăriei și Fondul Rutier (194 mii lei) se repară noi porțiuni de drum.

Deplasarea populației satului spre centrul raional este asigurată zilnic de transportul de tranzit. Probleme la capitolul mobilitate a populației satului nu există. Satul dispune de stație auto amenajată.

Drumurile din localitate sunt în stare satisfăcătoare, deși necesită reparații curente. Este necesară și repararea trotuarelor, în deosebi ale celor de-a lungul străzilor principale.

Pentru următorii ani se propune construcția și renovarea unor noi tronsoane de drumuri, ce va contribui la crearea unei comunități durabile, sprijinirea dezvoltării mediului de afaceri în regiune și crearea locurilor de muncă; îmbunătățirea infrastructurii de acces prin asigurarea unei infrastructuri de transport.

2.2.8. Fondul locativ

Numărul actual al locuitorilor este estimat la 1419, dintre care 295 persoane sunt plecate în străinătate mai mult de 1 an, și încă 114 temporar.

Actualmente, satul Ciucur-Mingir dispune de 608 locuințe individuale particulare.

Analiza SWOT

<u>PUNCTE TARI</u>	<u>PUNCTE SLABE</u>
<ul style="list-style-type: none"> • Existența în sat a rețelelor de electricitate, telecomunicații, precum și asigurarea cu agent termic a edificiilor social-culturale • Asigurarea cu iluminat stradal, inclusiv cu regim econom de funcționare • Existența apeductului • Conectarea la internet a localității • Localitatea este gazificată • Traversarea satului de către drumurilor M3 care asigură conexiunea cu centrul raional și L 565, • Rețea de drumuri locale reabilitate și modernizate/ restul fiind în curs de execuție • Existența legăturii rutiere cu centrul raional și capitala 	<ul style="list-style-type: none"> • Deversarea apelor reziduale menajere în locuri neamenajate, fapt ce duce la poluarea apelor (de suprafață și subterane) și solului • Lipsa stației de epurare • Procentul destul de mic de drumuri asfaltate • Starea precară a unor porțiuni de drum în unele regiuni din sat • Lipsa sistemului de canalizare • Izolarea termică a clădirilor este necorespunzătoare;
<u>OPORTUNITĂȚI</u>	<u>AMENINȚĂRI</u>
<ul style="list-style-type: none"> • Atragerea investițiilor externe • Existența unor programe cu finanțare nerambursabilă pentru reabilitarea termică, renovarea drumurilor locale • Extinderea rețelelor de utilități publice în tot satul • Ridicarea nivelului de trai al populației prin aducerea la un nou nivel a calității întregii infrastructurii sociale • Extinderea conductei de gaze naturale și a apeductului și conectarea tuturor consumatorilor casnici • Identificarea posibilităților de realizare a unui sistem de canalizare. 	<ul style="list-style-type: none"> • Cadrul legislativ instabil • Costuri ridicate pentru conformarea la standardele europene de calitate • Incapacitatea financiară a locuitorilor satului de a acoperi desinestătător costurile de racordare la rețelele de apeduct, gazificare ș.a.

2.3. Capacitatea instituțională

Primăria satului Ciucur-Mingir, r-nul Cimișlia nu dispune de propriul sediu, fiind localizată în clădirea Casei de cultură. Starea tehnică a clădirii este satisfăcătoare, deși necesită reparații. Sediul este conectat doar la rețelele de apeduct. Încălzirea clădirii Primăriei este asigurată la moment prin intermediul agentului termic pe bază de cărbune.



Aparatul primăriei poate fi calificat drept competent, cu o bogată experiență în domeniu. Din componența aparatul primăriei fac parte: primarul, secretarul consiliului, specialist în reglementările proprietății funciare, contabilul, receptorul fiscal, asistent social. Toți specialiștii dispun de un stagiul de muncă de minim 1 an. Consiliul primăriei este alcătuit din 11 consilieri. Activitatea aparatului Primăriei este foarte bine concepută. Fiecare săptămână se petrec ședințe de lucru ale aparatului Primăriei, unde se discută despre toate problemele Satului și se caută soluțiile de a le rezolva. Satul Ciucur-Mingir este deschis către public, este prezentat în cadrul trusturilor media, posturilor de televiziune, radiu, presă, rețele de socializare, fapt ce sporește notorietatea comunității locale. Primăria dispune de o pagină oficială www.ciucurmingir.sat.md și pagini pe rețelele de socializare [https://www.facebook.com/Primăria satului Ciucur-Mingir](https://www.facebook.com/Primăria%20satului%20Ciucur-Mingir) .

În condițiile actuale când se necesită, în mod prioritar, atragerea surselor financiare externe pentru demararea proiectelor de importanță majoră pentru sat, funcționarii primăriei/consilierii urmează a fi instruiți în domeniul atragerii fondurilor externe/investițiilor, managementului proiectelor. La fel este necesară suplینirea cunoștințelor în domeniul administrației publice, operarea tehnicii de calcul.

Starea criminogenă în cadrul Satului Ciucur-Mingir este relativ bună.

În satul Ciucur-Mingir este amplasat un Oficiu Poștal. Starea oficiului este nesatisfăcătoare, dispunând de edificiu separat, aflat în stare avariată. Se caută posibilități de transfer al oficiului poștal în altă locație.

Satul Ciucur-Mingir, r-nul Cimișlia nu dispune de surse media proprii, dar au câteva intrări pe televiziunea prin cablu unde sunt transmise toate evenimentele culturale, activitățile administrației

publice locale și consiliului local. Populația Satului preponderent se informează de pe panourile informative instalate în incinta și în fața Primăriei, precum și în locuri special amenajate din perimetrul Satului. Cetățenii mai sunt informați prin intermediul presei republicane, TV, posturile de radio regionale și republicane, anunțuri și avize informative.

Analiza SWOT

PUNCTE TARI	PUNCTE SLABE
<ul style="list-style-type: none"> • Aparatul primăriei este calificat, cu o bogată experiență în domeniu • Activitatea aparatului Primăriei este bine concepută și organizată, • APL dispune de calculatoare conectate la Internet • Membrii APL dețin abilități și experiență în domeniul dezvoltării proiectelor • Adunările cu localnicii sunt petrecute frecvent, în funcție de necesitate • În viziunea sătenilor, dinamica din ultimii 10 ani este pozitivă în soluționarea problemelor cu care se confruntă localitatea • Localnicii sunt gata să se implice în suportul administrației publice locale în procesul de implementare a proiectelor 	<ul style="list-style-type: none"> • Nivel scăzut de implicare și informare a cetățenilor cu privire la problemele Satului și în procesul de luare a deciziilor • Pagină de Facebook a satului nu este completată regulat, și nu reflectă pe deplin evenimentele care au loc în viața publică a satului • Suplinirea redusă a paginii electronice cu informație relativă activității APL • Societatea civilă este insuficient implicată în activitățile de ordin social a localității • Lipsește un sistem de indicatori de performanță, în bază de analiză a resurselor existente, a problemelor și a oportunităților, pe care angajații să-l atingă în perioade definite de timp;
OPORTUNITĂȚI	AMENINȚĂRI
<ul style="list-style-type: none"> • Atragerea investițiilor externe • Implicarea mai activă a tineretului în dezvoltarea Satului • Actualizarea informativă a paginii electronice a satului • Stabilirea unor contacte durabile și colaborarea cu localități din țările vecine în vederea soluționării unor probleme comune (proiecte, măsuri culturale, schimb de experiență) • Promovarea unei imagini pozitive a Satului • Participarea membrilor APL în cadrul proiectelor internaționale, cursuri de perfecționare • Gestionarea eficientă a bugetului local • Optimizarea activității APL 	<ul style="list-style-type: none"> • Lipsa resurselor financiare la nivel local, insuficiente pentru sprijinirea și/sau promovarea unor investiții majore • Instabilitate legislativă • Salarizare nemotivată a persoanelor cu studii superioare și de specialitate, care activează în domeniul administrării publice; • Lipsa ONG care s-ar implica în soluționarea problemelor Satului

Sectorul asociativ:

În satul Ciucur-Mingir nu sunt înregistrate organizații obștești. Pe viitor se impune deschiderea unor organizații în așa domenii ca: mediu, salubritate, protecție socială și juridică, crearea Asociației al băștinașilor etc.

Proiecte realizate:

Pe parcursul anilor 2010 - 2020 în cadrul Satului Ciucur-Mingir, r-nul Cimișlia au fost demarate și finisate în termen mai multe proiecte printre care proiectele de proiectare și construcție a sistemelor de apeduct, a sistemului de transport a gazelor naturale, repararea unor tronsoane de drum, termoizolarea și reparația Gimnaziului din sat și multe altele.

Lista proiectelor implementate în satul Ciucur-Mingir în anii 2010-2020

Nº	Denumirea proiectului	Perioada implementării	Costul total, lei	Sursa de finanțare

2.4. Economia locală

Economia locală este reprezentată de 8 agenți economici, o gospodărie țărănească, și 3 producători agricoli, care prelucrează în jur de 1810 ha de terenuri agricole.

Conform datelor Biroului de statistică activitățile economice nelicențiate sunt orientate în special pe activități de comerț, cultivarea legumelor și a cerealelor (vezi tabelul de mai jos).

Tabelul 3. Agenți Economici din s. Ciucur-Mingir, r-nul Cimișlia

Nº	Denumirea întreprinderii	Anul înregistrării	Domeniul de activitate
1	SRL „Mivalmer-Com”		Comerț
2	ÎI ”Pînzari Andrei”		Comerț
3	SRL „M.L. Catană”		Comerț
4	AGȚ „Izvoarele Lunguței”		Agricultură
5	SRL ”Tarnin Agro”		Agricultură
6	GȚ ”Țurcan Galina”		Agricultură
7	SRL „Trans-Construct Cim”		Agricultură
8	SRL „Verinal Grup”		Agricultură

Sectorului agricol este caracterizat printr-o rentabilitate scăzută, determinată în primul rând de poziția dominantă a culturilor cu valoare redusă în producția agricolă în detrimentul culturilor cu valoare înaltă. Majoritatea terenurilor sunt acoperite de culturi cu valoare scăzută (cum ar fi cereale, plante oleaginoase și culturi furajere), în timp ce viile și livezile ocupă doar o parte foarte mică din suprafața totală a terenurilor agricole, fiind pe cale de dispariție.

Deși, în general, agricultura în satul Ciucur-Mingir se axează pe culturi cu valoare redusă, urmează de atras atenția sectoarelor de producere a plantelor medicinale, pomuşoarelor, nucilor și a mierii. Aceste produse au acces la piețele UE și sunt exportate cu succes nu doar în UE, dar și pe alte piețe.

Structura ramurală a agenților economici este diversificată, fiind încadrată mai mult în activitățile comerciale și agricultură. Fiecărui locuitor al satului îi revin în medie 2,96 ha de sol arabil.

Pe teritoriul satului nu există ferme, agromagazine sau puncte de colectare a laptelui. La fel cum lipsesc elevatoarele, frigiderele industriale, complexe de sere, uscătorii de fructe, sau întreprinderi de prelucrare a pieilor. Doar câteva persoane dețin sere particulare. În preajma satului sunt 2 iazuri, cu suprafața - 27,9 ha, care permit creșterea industrială a peștelui.

La fel lipsește și industria prelucrătoare, reprezentată de olinițe, mori, prelucrare primară a fructelor sau legumelor sau brutării ș.a.

Populația Satului Ciucur-Mingir este implicată activ în activitățile agricole sau în creșterea animalelor.

Sectorul agricol este dominat de producția vegetală, sectorul zootehnic având un rol foarte redus în producere. În ultimul deceniu dezvoltarea sectorului zootehnic a fost una problematică, datorită impedimentelor ce țin de competitivitate și piață. Sectorul zootehnic se confruntă cu constrângeri provocate de resursele interne (furnizare limitată de furaje, prețuri scăzute la laptele colectat, lâna de oi nu are cerere pe piață, iar pielețele sunt procurate la prețuri foarte mici), precum și presiuni dure cauzate de importul de animale mai ieftine. Furnizarea de furaje locale este limitată din cauza lipsei pășunilor de bună calitate, care este la rândul său, cauzată de condițiile meteorologice nefavorabile și a capacităților limitate de irigare.

Pe de altă parte, costurile interne de producție relativ ridicate, productivitatea scăzută și rasele de animale necompetitive reduce izbitor capacitatea produselor animaliere. Numărul animalelor este prezentat în tabelul de mai jos.

Tabelul 4. Efectivul animalelor și păsărilor în gospodăriile populației

Efectiv	Nr. Capete
Bovine	16
Porcine	5
Ovine, caprine	655
Cabaline (cai, măgari, etc.)	6
Păsări de toate speciile	3440

Sursa: Primăria Satul Ciucur-Mingir, r-nul Cimișlia

Economia locală oferă perspective reale pentru dezvoltarea industriei prelucrătoare.

Venitul ramurii agricole ar crește ca urmare a utilizării tehnicilor agricole moderne. Aici se include aplicarea sistemelor antigrindină, tehnologii moderne de prelucrare a solului, implementarea sistemelor de irigații, creștere intensivă a legumelor în complexe moderne de sere. Perspective la acest compartiment sunt suficiente, având în vedere structura prielnică a reliefului și bonitatea ridicată a solului. Creșterea produselor ecologice este un avantaj pentru afacerile secolului XXI.

Un compartiment aparte la capitolul respectiv revine proiectelor de implementare a parteneriatelor publice private.

Analiza SWOT

<u>PUNCTE TARI</u>	<u>PUNCTE SLABE</u>
<ul style="list-style-type: none"> • Așezarea geografică favorabilă dezvoltării agriculturii • Infrastructura de acces favorabilă pentru dezvoltarea mediului economic • Piața de desfacere apropiată (or. Cimișlia) • Disponibilitatea resurselor umane • Costul relativ scăzut al forței de muncă • Terenuri agricole cu potențial existent pentru obținerea de produse agricole ecologice • Terenuri agricole preponderent consolidate • Prezența agenților economici 	<ul style="list-style-type: none"> • Potențialul economic al Satului este slab valorificat în comparație cu posibilitățile de dezvoltare • Slaba valorificare a resurselor naturale și a materiilor prime din mediul rural • Accesul la credite a întreprinderilor mici este scăzut. • Lipsa capitalului străin în economia locală • Lipsa specialiștilor calificați; • Resurse financiare la nivel local, insuficiente pentru susținerea /promovarea unor investiții; • Ponderea înaltă a populației antrenate în agricultură • Sectorul serviciilor slab dezvoltat: lipsesc ateliere de prestări servicii, baruri, terase, etc.
<u>OPORTUNITĂȚI</u>	<u>AMENINȚĂRI</u>
<ul style="list-style-type: none"> • Valorificarea potențialului legat de așezarea geografică a Satului • Atragerea investițiilor externe • Stimularea antreprenorilor locali și potențiali (sectorul agricol: frigidere industriale, linii de sortare și ambalare, prestări servicii populației, industria de producere și prelucrătoare) • Stimularea producătorilor locali prin aplicarea tehnicilor și tehnologiilor moderne • Încurajarea și dezvoltarea parteneriatelor de tip public-privat; • Atragerea turiștilor prin deschiderea zonelor de agrement, agropensiuni, investiții directe în târguri, festivaluri, piețe tradiționale și alte manifestări tradiționale locale; • Existența în raion a organizațiilor care oferă consultanță în sfera businessului. 	<ul style="list-style-type: none"> • Insuficientă informare și educare a populației pentru dezvoltarea durabilă a agriculturii, protecția mediului • Nivelul scăzut al veniturilor majorității populației • Capacitatea scăzută de atragere de investiții • Nivelul scăzut de receptivitate a populației locale la programele de finanțare • Creșterea ponderii muncii la negru, cu efecte negative asupra pieței muncii, economiei locale și asistenței sociale în perspectivă • Scăderea volumului transferurilor făcute de persoanele plecate la muncă peste hotarele țării • Resurse financiare insuficiente pentru finanțarea și cofinanțarea proiectelor • Instabilitatea cadrului legislativ național • Lipsa subvenționării principalelor ramuri ale economiei din partea statului • Incapacitatea infrastructurii de a se adapta la dezvoltarea intensivă • Migrarea populației apte de muncă

2.5. Edificii sociale

2.5.1. Educație

Pe teritoriul Satului activează Instituția de învățământ: Școala-grădiniță „Liuba Dimitriu” .

Starea tehnică a instituțiilor educaționale este bună, fiind efectuate în ultimii ani unele lucrări de reparații/renovare. Regimul de lucru este de 5 zile în săptămână.

La momentul actual în învățământul primar sunt încadrați 22 elevi. În instruirea educațională a elevilor activează un total de 5 cadre didactice și 5 lucrători ai personalului tehnic.

Școala primară dispune de săli de clasă spațioase, bine amenajate, de cantină, sală de sport, teren sportiv, depozit și este conectată la rețeaua Internet. Încălzirea se realizează prin intermediul cazangeria pe bază de gaze naturale.



Școala - grădiniță din s. Ciucur-Mingir, r-nul Cimișlia

Necătând la investițiile realizate, sunt necesare reparații curente, dotarea blocului alimentar cu echipamentale necesare, renovarea spălătoriei și schimbarea sistemului electric, procurarea mobilei și dotarea sălii de sport cu inventar și attribute. În vederea îmbunătățirii procesului educațional al Satului se necesită înnoirea continuă a materialelor didactice, modernizarea tehnică a sălilor de studii, precum și ridicarea continuă a nivelului de calificare a pedagogilor și a personalului auxiliar.

Școala - grădiniță mai este frecventată zilnic de circa 42 copii de vârstă preșcolară, numărul copiilor fiind într-o ușoară scădere în ultimii ani. Copiii sunt educați și îngrijiți de 3 educatori și 4 lucrători auxiliari.

Necătând la investițiile realizate, este necesară procurarea unor noi seturi de jucării și accesorii auxiliare, cât și ridicarea continuă a nivelului de calificare a educatorilor și a personalului auxiliar.

2.5.2. Sănătate, asistență socială

Domeniul medical al satului este reprezentat prin Oficiul Medicilor de Familie, s. Ciucur-Mingir. OMF Ciucur-Mingir, se află în gestiunea spitalului raional Cimișlia. Instituția medicală dispune de un edificiu separat, starea tehnică fiind satisfăcătoare, fiind necesară reparația acestuia. Edificiul este conectat la rețelele de utilități: gaz, apeduct, telecomunicații ș.a. Centrul medical dispune de un nivel scăzut de asigurare cu aparataj și utilaj medical. Agentul termic este furnizat prin intermediul cazanului pe bază de gaze naturale.

Asistența medicală în cadrul Satului este asigurată de 1 medic de familie, care deservește populația o dată pe săptămână și 1 asistent medical. Ordinea este asigurată de o persoană de deservire.

Se necesită suplinirea personalului medical și recalificarea continuă a acestora.

La Centrul de Sănătate se prestează următoarele servicii: administrarea medicamentelor intramusculare și intravenoase, acordarea serviciilor medicale în caz de urgență. În perspectivă se impune lărgirea spectrului de servicii medicale prestate locuitorilor.

În cadrul Satului își desfășoară activitatea un asistent social, care deservește grupele de persoane socialmente vulnerabile, preponderent singuratic, care necesită deservire la domiciliu, prestează servicii specializate persoanelor și familiilor care sunt beneficiari de asistență socială și duc evidența lor. Persoanelor socialmente vulnerabile li se acordă și ajutoare sociale, precum sunt: alocații de șomaj, indemnizații pentru motive de sănătate, compensații pentru perioada de iarnă, indemnizații de îngrijire a copiilor. 73 de persoane sunt beneficiari de alocații speciale de stat (asistență socială, ajutoare financiare și materiale, etc.)

Satul nu dispune de un Centru de susținere a familiilor social vulnerabile.

2.5.3. Sport

Potențialul sportiv al satului nu este suficient valorificat. În temei tânăra generație, iubește și practică sportul, iar competițiile sportive, meciurile de fotbal și volei sunt nelipsite din activitățile localității. În ceea ce privește domeniul sportiv, satul dispune de un stadion aflat în stare satisfăcătoare, o sală sportivă în incinta Gimnaziului și o sală sportivă în incinta Casei de cultură, care necesită reparație capitală. Satul este reprezentat la competiții de către echipa de fotbal.



Analiza SWOT

PUNCTE TARI	PUNCTE SLABE
<ul style="list-style-type: none"> • În sat există o Școală - grădiniță de copii • Instituția de învățământ au fost modernizate • Prezența cadrelor didactice cu experiență • În sat există oficiu poștal, • Locuitorii beneficiază de servicii medicale de la Centrul Medicilor de Familie din sat, care este dotat la nivel slab cu aparataj tehnic și dispune de personal medical calificat • Grupele de persoane social-vulnerabile sunt sub supravegherea asistentului social. • Satul este reprezentat la competiții de echipa de fotbal • Existența terenul sportiv și a sălii sportive în stare satisfăcătoare 	<ul style="list-style-type: none"> • Baza tehnico-materială a instituției de învățământ insuficient extinsă • Scăderea continuă a numărului de copii • Instituția de învățământ este asigurată cu comunicațiile necesare • Satul nu dispune de un Centru comunitar de asistență socială pentru persoanele în etate sau cu probleme de ordin social • Fonduri insuficiente destinate asistenței medicale și sociale • Domeniul sportiv cu rezerve de diversificare • O parte a populației active a migrat în străinătate, copiii acestor persoane fiind lăsați în grija bunicilor sau rudelor • Inexistența dispensarului veterinar;
OPORTUNITĂȚI	AMENINȚĂRI
<ul style="list-style-type: none"> • Modernizare instituțiilor de învățământ • Conectarea instituțiilor publice la rețeaua de gazificare și ulterior la apeduct și canalizare • Atragerea lucrătorilor medicali în sat și lărgirea gamei de servicii medicale prestate • Implementarea unor programe complexe de monitorizare a stării de sănătate a localnicilor • Deschiderea unui centru comunitar p/u persoanele social vulnerabile) • Crearea unui ONG axat pe probleme sociale, problemele tineretului 	<ul style="list-style-type: none"> • Scăderea interesului față de efectuarea studiilor în localitate • Dificultăți în susținerea financiară a proiectelor de investiții cu caracter social • Resurse financiare insuficiente pentru finanțarea și co-finanțarea proiectelor sociale • Nereceptivitatea față de posibilitatea efectuării unor lucrări concrete în teritoriu prin intermediul granturilor străine și accesării fondurilor europene • Nu există persoane care să reprezinte interesele comunității în mod organizat și pe o perioadă lungă de timp • Reducerea ponderii populației active și îmbătrânirea acesteia

2.5.4. Cultură și turism

Patrimoniul cultural al satului Ciucur-Mingir, r-nul Cimișlia, este menit să conserveze tradițiile și datinile băștinașilor, care urmează a fi transmise generațiilor următoare.

Centrul vieții culturale din s.Ciucur-Mingir este Casa de cultură, care are parte de un edificiu spațios, cu o sală mare, care poate găzdui 645 de persoane, și sala mică cu 240 de locuri. Edificiul se află în stare tehnică satisfăcătoare, este conectată la apeduct, dar nu beneficiază de alte utilități. Este necesară renovarea fațadei, reparația capitală a sălii mari și a sălii sportive. În cadrul casei de cultură activează colectivele artistice. Tot în Casa de cultură se organizează toate evenimentele festive din sat.

Pentru reanimarea vieții culturale în sat este necesară intensificarea activităților culturale și atragerea la aceste activități a sătenilor de diferite vârste și inițierea unor activități artistice care ar promova tradițiile și obiceiurile locale, precum și participarea în activitățile artistice din raion și țară. La fel este necesară achiziționarea echipamentelor, costumelor artistice, instrumentelor muzicale.



Conform planului de lucru și a Calendarului petrecerii măsurilor culturale, în sat se organizează o serie de activități culturale și sportive, la toate sărbătorile Naționale și religioase: concerte tematice, sărbătoarea satului, măsuri culturale de suflet, cum ar fi 9 mai, deschiderea sezonului sportiv, ziua copiilor, ziua independenței, ziua limbii române, ziua vinului, Hramul satului, Anul Nou.

În sat activează Biblioteca Publică. Biblioteca este localizată în clădirea Casei de cultură, edificiul fiind în stare tehnică bună, fiind conectat la rețelele de utilități publice, apeduct, dispune de electricitate și telecomunicații, conectare la internet. Încălzirea este autonomă, de la cazanul pe bază de lemne și cărbuni din cadrul Primăriei. Biblioteca a fost renovată datorită sprijinului organizațiilor internaționale de sprijin financiar. Biblioteca Ciucur-Mingir a participat la „Lansarea inițiativei 1+1”, oferită de programul Novateca, de unde a primit 3 calculatoare, imprimantă ș.a.



Biblioteca din s.Ciucur-Mingir

În scopul utilizării potențialului educativ al datinilor și obiceiurilor populare, conducerea localității insistă la organizarea a diferitor activități, cum ar fi șezători, serate în memoria scriitorilor și poeților, seminare pentru profesori, educatori, cu diferite genericuri, pentru calificarea cadrelor implicate în educație.

Satul Ciucur-Mingir se mândrește cu cele 2 monumente edificate în memoria consătenilor căzuți în Marele Război pentru Apărarea Patriei, care sunt o carte de vizită a satului. Primul fiind instalat în preajma cârmuirii fostului kolhoz în 1960, al doilea la casa de cultură în 1989.



Monumentul dedicat eroilor căzuți în timpul cel de al doilea Război Mondial (1941-1945)

Din componența tezaurului cultural local nu poate fi neglijată biserica din localitate: Biserica „Sf. Arhanghel Mihail și Gavriil”, care a fost renovată spre marea mândrie și bucurie a sătenilor.



Satul dispune de parc public cu suprafața de 0,97 ha, care necesită amenajare, și de un teren de joacă pentru copii.



În sat nu există localuri de ceremonii, sau centre pentru tineret.

Turismul. Considerat a fi un fenomen social și economic specific civilizației moderne, turismul este puternic ancorat în viața societății și ca atare, influențat de evoluția ei. Per ansamblu, dezvoltarea turismului în raionul Cimișlia este slabă, cu toate că potențialul de dezvoltare ar putea fi unul chiar ridicat, ținând cont de multitudinea și varietatea patrimoniului natural și cultural. Însă, analizând situația actuală a infrastructurii de susținere a sectorului turistic și nivelul de promovare a obiectivelor turistice, potențialul de dezvoltare este estompat semnificativ.

Potențialul turistic din localitate nu este valorificat și practic lipsesc prestatorii de servicii în domeniul turismului rural.

Un alt neajuns al raionului Cimișlia, care afectează și s. Ciucur-Mingir este lipsa de trasee turistice (pietonale, pentru biciclete și motociclete) și a unui site dedicat acestor trasee pe care turiștii le-ar putea verifica online.

Analiza SWOT

<u>PUNCTE TARI</u>	<u>PUNCTE SLABE</u>
<ul style="list-style-type: none"> • Tradițiile populare bine păstrate • Existența în sat a Casei de cultură • Existența unei bucătării locale specifice • Existența manifestărilor cu valoare folclorică; • Existența meșterilor populari • Pe parcursul anului se petrec activități etno-culturale, sportive și de agrement • Existența în sat a monumentelor, muzeului. • În localitate există o biserică creștin- ortodoxă „Sf. Arhangheli Mihail și Gavriil”, • Satul dispune o bibliotecă publică • Cimitirele locale sunt îngrădit și dispun de drum de acces 	<ul style="list-style-type: none"> • Potențialul cultural-turistic al Satului este slab valorificat • Neglijarea tradițiilor locale, odată cu trecerea timpului • Lipsa colectivelor artistice • Lipsa de interes pentru turism ca potențial pentru afaceri și pentru crearea de noi locuri de muncă • Lipsa infrastructurii turistice; • Spații verzi publice neamenajate • Lipsa zonelor de agrement • Lipsa Localului de ceremonii
<u>OPORTUNITĂȚI</u>	<u>AMENINȚĂRI</u>
<ul style="list-style-type: none"> • Renovarea și modernizarea casei de cultură • Amenajarea parcului și dotarea lui cu utilitățile necesare • Dezvoltarea și stimularea activității echipelor sportive locale existente și înființarea a noi echipe • Valorificarea potențialului local (turistic, cultural, istoric, natural) • Existența potențialului de dezvoltare a agroturismului. 	<ul style="list-style-type: none"> • Resurse financiare insuficiente pentru contribuțiile proprii la proiectele finanțate, în special în mediul rural. • Lipsa unui Centru de Informare turistică în raionul Cimișlia.

2.6. Mediul ambiant

Din punct de vedere geomorfologic, teritoriul satului este situat pe câmpia deluroasă - ondulată a Moldovei de Sud. Elementele reliefului sunt foarte, amplitudinea variază în limitele 100m - 250 m. Altitudinea maximală este de 222,9 m pe Movila din Deal.



Relieful s. Ciucur -Mingir

Harta topografică a s.Ciucur-Mingir, r-nul Cimișlia

Unitatea geomorfologică predominantă este versantul. Configurația terenului este ondulată și plană, mai rar frământată. Relieful influențează atât răspândirea și însușirea solului (profundime, intensitatea erodării ș.a.), cât și asupra proceselor de solificare, prezenței vegetației forestiere, tipurilor de pădure și de stațiune.

Clima este temperat continentală cu regim omogen, ca urmare a neuniformizării reliefului de câmpie se caracterizează prin veri foarte calde (seceta predomină 3-4 ani din 10 ani) și ierni reci. Clima se deosebește prin particularitățile de uscăciuni periodice, ploi torențiale intensive și schimbare bruscă de temperatură.

Teritoriul aparține unei zone cu umezeală insuficientă. Media anuală a depunerilor atmosferice constituie 400-500mm, majoritatea cad sub formă de ploi torențiale. Temperatura medie anuală constituie + 9,6 °C, absolut maximă + 40 °C, absolut minimă - 33 °C.

Resursele de apă sunt formate din unul din afluenții râulețului Lunguța și 2 iazuri. Fondului apelor este de 45,66 ha.

Bogățiile naturale subterane sunt reprezentate de zăcăminte de argilă și lut.

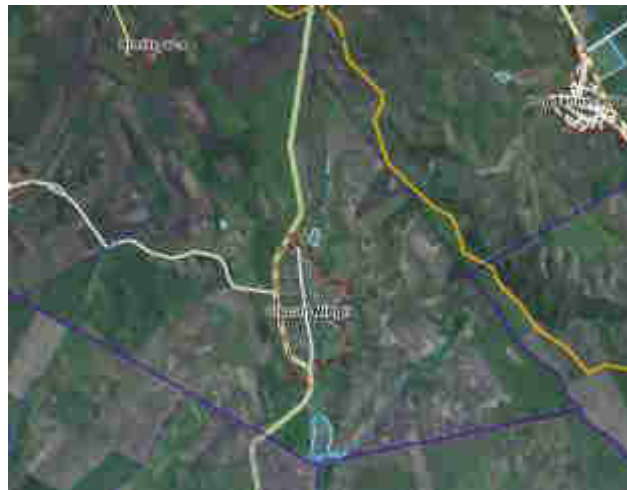
Capitalul natural. Fondul forestier, flora și fauna. Suprafețele totale ale fondului forestier ale satului reprezintă 329,97 ha, gestionate de Î.S "Întreprinderea pentru silvicultură Iargara", ocolul silvic Cimișlia. Pe parcursul ultimilor ani, suprafața fondului nu s-a modificat.

Vegetația este una tipică pentru zona de silvostepă. Predomină stejăretele pure de stejar pedunculat. În cadrul cărora se constată un procent mare a pădurilor parțial derivate și majoritar artificiale. Pe 83% din suprafața ocupată cu pădure se găsesc arborete artificiale, acestea au suferit intervenții mai mult sau mai puțin intense care le-au îndepărtat de tipurile naturale. Salcâmetele sunt plantate. Suprafețele goale, terenurile destinate împăduririi, vor fi împădurite numai cu specii de bază și de amestec din proveniențe locale, în terenurile degradate (de eroziune, alunecări) se vor împăduri cu salcâm, sălcioară ș.a.

Fauna. Lumea animală este reprezentată de speciile caracteristice zonei de silvo-stepă. În zonă se pot întâlni păsări: ciocănitoare, pițigoi, cioară, din speciile mamiferele insectivore – ariciul; din răzătoare – veverița; din reptile – șarpe, șopârle; amfibii – broasca râioasă, broasca, precum și numeroase specii de insecte. Bazinele acvatice sunt populate de diverse specii de pești – sazan, plătică, crap și fitofag, precum și păsări acvatice – rața, gâsca. Numărul animalelor și păsărilor este afectat de vânatul neautorizat și de braconaj. În scopul restabilirii resurselor de vânătoare Organizația primară de vânători din s.Ciucur - Mingir eliberează anual fazani.

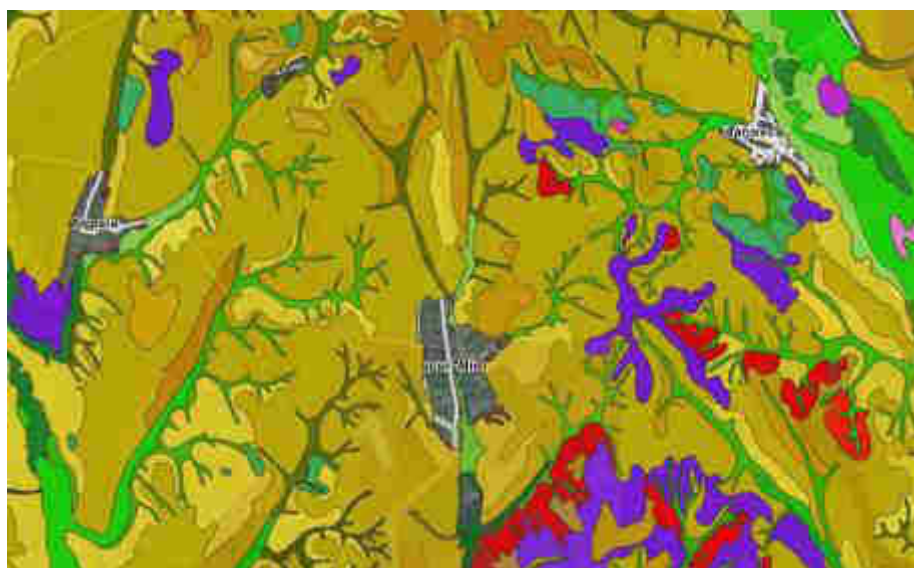
Apele de suprafață și apele subterane. Satul este traversat de râulețul Lunguța. Fondul apelor este reprezentat de bazinele acvatice din intrevilanul și extravilanul satului, extinse pe 45,66 ha. Cele mai extinse suprafețe sunt reprezentate de cele 2 iazuri cu suprafața de 27,6 ha.

Apele subterane se afla la o adâncime de circa 85 – 115 m și au o tendință de descreștere a nivelului. Conform datelor STAS, apele subterane sunt de calitate satisfăcătoare și sunt caracterizate ca fiind apă potabilă. APL se confruntă cu mai multe probleme privind întreținerea și utilizarea apelor subterane din localitate și anume: sistemele de extragere a apei sunt ineficiente cu consumuri mari de energie electrică, clima secetoasă din ultimii ani duce la consumul în creștere a apei potabile.



Localitatea este asigurată cu apă potabilă din cele 80 fântâni de mină. La darea în exploatare a apeductului, sperăm să se rezolve problema deficitului de apă potabilă în sat.

Solurile și subsolurile. Solurile sunt principala bogăție a localității. De prelucrarea și utilizarea eficientă a acestora depinde atât economia satului, raionului, cât și cea națională. Capitalul funciar al s. Ciucur-Mingir, r-nul. Cimișlia ocupă o suprafață de circa 4446,19 ha. Din soluri predomină cernoziomurile levigate. Textura solului poate fi determinată ca soluri lutoase și argilo-lutoase.



Tipul solului	
•	Sol brun
•	Sol cenușiu
•	Cernoziom
•	Mocirlă
•	Sol cernoziomoid
•	Rendzină
•	Vertisol
•	Soloneț
•	Solonceac
•	Sol aluvial
•	Sol aluvial mlăștinos
•	Sol deluvial
•	Sol deteriorat

Harta solurilor s. Ciucur-Mingir, r-nul Cimișlia

Bonitatea medie a solurilor este apreciată ca relativ înaltă – în jur de 65 baluri. Analiza denotă, că în jur de 80% din terenurile capitalului funciar pot fi folosite în scopuri agricole oferind posibilitatea atingerii unor randamente înalte de utilizare a acestora, excepție fiind terenurile dispuse alunecărilor de teren și erodării. Datele analizate ne demonstrează că în s. Ciucur-Mingir acest capital natural este utilizat la maximum.

Gradul extrem de înalt de valorificare a terenurilor în agricultură impune folosirea rațională, ameliorarea și protecția solurilor de eroziuni, alunecări de teren și alte intervenții ale omului.



Dintre resursele naturale sunt prezente argilele și nisipuri, utilizate pe larg în construcția locală.

Starea mediului ambiant al Satului este satisfăcătoare. Principala problemă este determinată de faptul că satul nu dispune de o gunoiște autorizată, și nu dispune de sistem de colectare centralizată a deșeurilor. Deșeurile sunt colectate centralizat o dată în 2 săptămâni (11 lei/lună). În sat nu există agenți economici care ar presta servicii de colectare și transportare a deșeurilor.

O problemă importantă este lipsa fâșiilor forestiere de protecție, în deosebi la gunoiștea existentă, astfel că gunoaietele sunt răsfirate de către vânt pe terenurile alăturate.

Este necesară creșterea gradului de conștientizare a populației locale despre importanța gestionării eficiente a deșeurilor, inclusiv prin reducerea volumului de deșeuri depozitate odată cu creșterea cantității materialelor reciclabile, scăderea nivelului de poluare a solului și a apelor subterane, creșterea calității vieții populației prin reducerea riscurilor de îmbolnăvire.

Analiza SWOT

<u>PUNCTE TARI</u>	<u>PUNCTE SLABE</u>
<ul style="list-style-type: none"> • Interesul sporit al APL în vederea îmbunătățirii stării mediului ambiant din localitate • Educația ecologică la nivel înalt • Realizarea apeductului • Respectarea, în general, de către populație a normelor de transportare și depozitare de deșeurilor la gunoiște • Resurse acvatice moderate • Utilizarea redusă a pesticidelor 	<ul style="list-style-type: none"> • Existența zonelor de risc: terenuri erodate, • Insuficiența apei pentru irigare • Fântânile de mină nu sunt marcate cu plăcuțe de informare privind calitatea apei • Expunerea la hazardurile naturale sezoniere, în special la secetă • Solurile sunt afectate de factori de degradare precum eroziune, alunecări de teren, sărăturate; • Existența gunoiștilor stihiiice
<u>OPORTUNITĂȚI</u>	<u>AMENINȚĂRI</u>
<ul style="list-style-type: none"> • Implementarea proiectului de colectare centralizată a deșeurilor • Amenajarea și curățarea tuturor fântânilor de tip mină • Extinderea spațiilor verzi și de odihnă a populației • Salubritatea localității și a împrejurimilor • Menținerea străzilor satului într-o stare curată • Informarea populației privind necesitatea protecției mediului ambiant și utilizării raționale a resurselor naturale • Promovarea educației ecologice a tinerei generații pentru a proteja mediul și a folosi rațional resursele naturale • Creșterea interesului autorităților locale pentru promovarea de parteneriate în vederea protecției mediului prin crearea unui ONG de mediu; • Disponibilitatea finanțării proiectelor de mediu prin intermediul fondurilor europene nerambursabile. 	<ul style="list-style-type: none"> • Impactul negativ al schimbărilor climatice asupra sectorului agricol (secete, grindină) • Dificultăți în susținerea financiară a proiectelor de investiții de mediu • Sărăcia, lipsa surselor de existență sau alte necesități vitale îi constrânge pe cetățeni să încalce legea, inclusiv la capitoul tăieri ilicite. • Costuri ridicate pentru conformarea cu standardele europene de calitate în materie de mediu • Neglijarea tradițiilor locale în domeniul protecției mediului • Resurse financiare insuficiente pentru finanțarea și co-finanțarea proiectelor legate de mediu • Lipsa informațiilor legate de normele europene de mediu în rândul micilor întreprinzători

3. PROCESUL DE ELABORARE A PLANULUI STRATEGIC DE DEZVOLTARE SOCIO-ECONOMICĂ A SATULUI CIUCUR-MINGIR, R-NUL CIMIȘLIA

3.1. Inițierea procesului de planificare strategică

Satul Ciucur-Mingir, r-nul Cimișlia, trebuie să-și însușească și să promoveze o viziune strategică în ceea ce privește dezvoltarea sa în viitor. Lipsa unei asemenea viziuni duce la o activitate administrativă dezorganizată, în cadrul căreia se pot rata oportunități și se pot consuma irațional resurse prețioase. Experiența internațională a arătat că proiectele și programele operaționale funcționează cel mai bine atunci când fac parte dintr-un cadru încheșat și când există o coordonare la nivel strategic.

Procesul de planificare strategică are ca scop definirea reperelor strategice de dezvoltare a Satului pe o perioadă de 5-7 ani. Etapele metodologice principale ale procesului de planificare strategică au fost următoarele: realizarea unei analize preliminare, stabilirea viziunii asupra dezvoltării strategice a Satului Ciucur-Mingir, r-nul Cimișlia, analiza sectorială a domeniilor strategice principale și articularea documentului strategic propriu-zis.

Principiile care au stat la baza procesului de planificare strategică au fost:

- implicarea comunității,
- transparența,
- obiectivitatea,
- coerența și
- continuitatea proceselor.

Elementul-cheie în inițierea procesului de planificare strategică este identificarea resurselor locale, care pot fi văzute ca principalele oportunități de dezvoltare pe viitor a satului.

Inițierea procesului de planificare strategică a început, după semnarea contractului de prestare a serviciilor de consultanță, urmată cu înființarea Echipei de Planificare (EP), desemnată de „Succes-Consulting” SRL.

În urma dezbaterilor interne Echipa de Planificare a beneficiat de instruire din partea Institutului de Dezvoltare și Expertiză a Proiectelor (IDEP) prin facilitarea procesului de planificare. Facilitatorul a explicat importanța elaborării planului, pașii de urmat, metode și tehnici de abordare a comunităților, metode de analiză a comunității în vederea identificării necesităților pentru stabilirea domeniilor de cuprindere a strategiei pentru elaborarea Planului Strategic de Dezvoltare Socio-economică a satului Ciucur-Mingir, r-nul Cimișlia. Au fost expuse metodele de consultare a comunității: workshopuri, metoda discuției, ședință de analiză, chestionare. Membrii EP au decis să utilizeze metoda chestionarelor. Procesul de consultare a comunității, interviuarea, a durat 3 săptămâni, după care a urmat ședința de analiză și interpretare a cercetărilor efectuate.

Pentru a da rezultate, planificarea strategică trebuie însoțită de promovare la nivelul administrației publice locale a unui management strategic integrat, la toate nivelurile, capabil să identifice și să speculeze oportunitățile apărute în beneficiul Satului.

3.2. Înființarea echipei de planificare

Echipe de planificare socio-economică a Satului Ciucur-Mingir, r-nul Cimișlia a fost constituită pe baza propunerilor: IDEP, SCT și APL care au nominalizat persoanele investite cu încrederea pentru a-i reprezenta și a transmite problemele pe care aceștia le resimt și doresc a fi rezolvate în vederea îmbunătățirii vieții și dezvoltării durabile a localității Ciucur-Mingir, r-nul Cimișlia(vezi tabelul de mai jos). Membrii EP au fost selectați astfel încât să fie acoperite toate domeniile de cuprindere a planului strategic. La înființare EP s-a ținut cont de voința fiecărui membru propus de a se implica în procesul de planificare strategică a satului Ciucur-Mingir, r-nul Cimișlia.

Tabelul 5. Componenta echipei de planificare

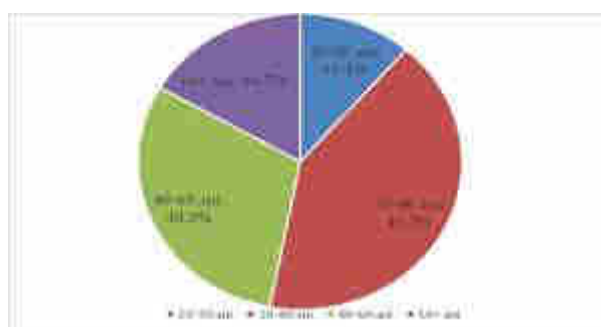
№	Numele și prenumele
1.	Calestru Iurie – expert APL, SCT, IDEP
2.	Ciobanu Tudor - Primar
3.	Balmuș Ion – Secretar al Consiliului local
4.	Barbacari Nicolae - Perceptor fiscal
5.	Haruța Anatolie - Asistent social
6.	Gheras Constantin - Inginer cadastral
7.	Gangan Tatiana - Contabil șef
8.	Surdu Vasile – directorul Școală - grădiniță Ciucur-Mingir
9.	Musteață Victor - bibliotecar
10.	Surdu Ion - Director Casa de cultură
11.	Țurcan Olga - șeful OP
12.	Ghimpu Maria - Director OMF
13.	Balmuș Semion – consilier
14.	Blaja Gheorghe - consilier
15.	Ciubotaru Elena - consilier
16.	Gangan Mihail - consilier
17.	Goreanu Anastasia - consilier
18.	Pînzaru Gheorghe - consilier
19.	Popușoi Maria consilier
20.	Putină Ion - consilier
21.	Surdu Vasile - consilier
22.	Țurcan Victor - consilier
23.	Zaharcu Gheorghe - consilier

3.3. Intervievarea locuitorilor

Procesul de planificare strategică a fost precedat de un sondaj sociologic de opinii, conceput de către Institutul de Dezvoltare și Expertiză a Proiectelor și realizat de Echipa de Planificare în colaborare cu Primăria Satului Ciucur-Mingir, r-nul Cimișlia. Au fost anchetate 80 persoane de diferite categorii sociale și de vârstă, inclusiv 43 bărbați și 37 femei. În baza datelor acumulate au fost stabilite problemele de ordin economic, social și ecologic cu care se confruntă populația satului. În funcție de vârstă, structura eșantionului rezultat este prezentată de persoane cu vârsta cuprinsă între 20-30, 30-40 ani, urmată de categoriile de vârstă 40-60 ani și 60+.

În urma prelucrării datelor chestionării au rezultat următoarele concluzii:

Structura eșantionului interviuat după vârstă



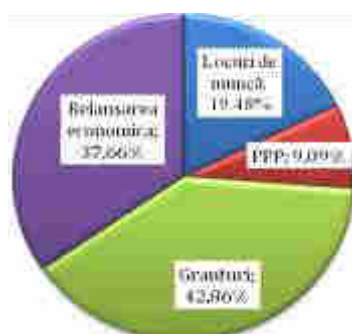
Structura eșantionului în funcție de pregătirea socială

În cadrul eșantionului sunt prezente categorii de persoane din toate nivelele de pregătire profesională, cu o predominare a respondenților cu studii medii și studii de specialitate.



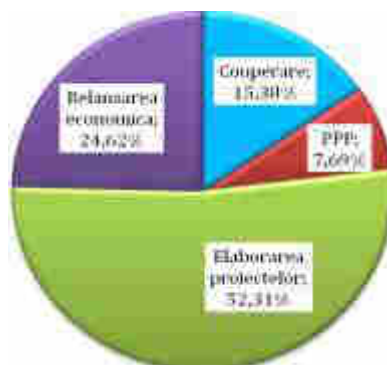
Soluția pentru atragerea fondurilor pentru APL

Se scot în evidență de către persoane interviuate câteva soluții pentru accesarea granturilor, relansarea economică, cu predominarea deschiderii de noi locuri de muncă.



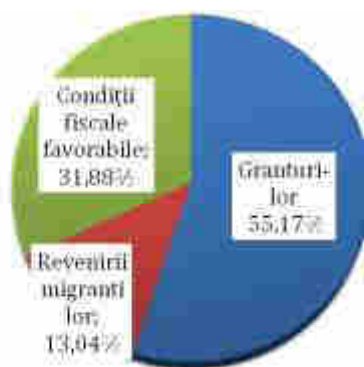
Viitorul APL-urilor

O bună parte din cei intervievați privesc cu optimism viitorul acestei instituții, prin prisma elaborării de proiecte, cooperării și relansării economice. Disparația acestei instituții în viitorul apropiat nu este văzută de nici unul dintre respondenți.



Relansarea economică a APL-urilor:

Accentul în, înviiorarea economică a APL-urilor se pune primordial pe accesarea granturilor și revenirea migranților.



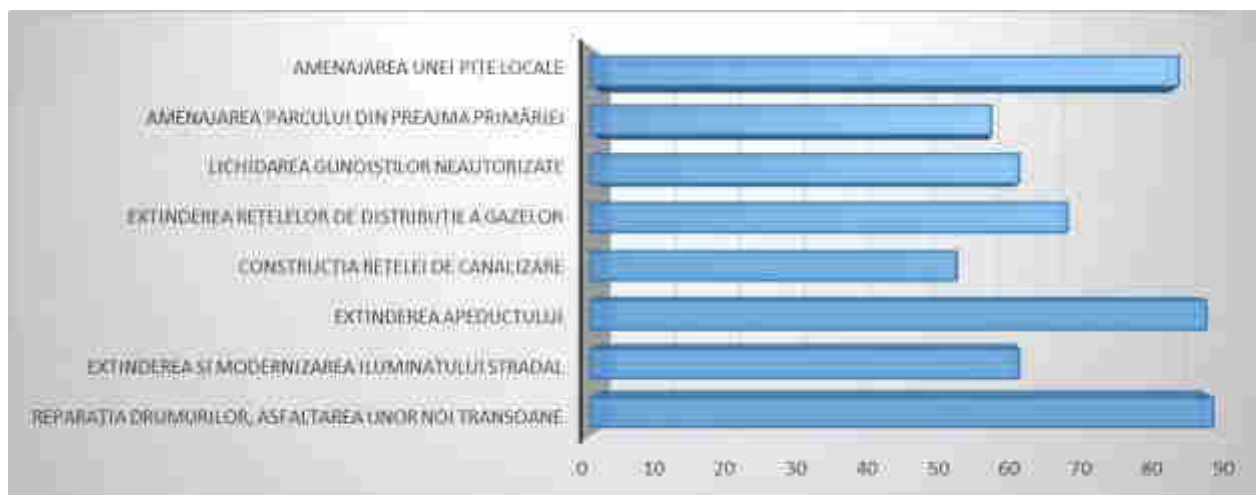
Coordonarea acțiunilor administrației Satului cu localnicii

Marea majoritate a intervievaților consideră că acțiunile administrației APL sunt coordonate în prealabil cu populația satului, fapt ce denotă existența unei coeziuni strânse în APL și comunitate.



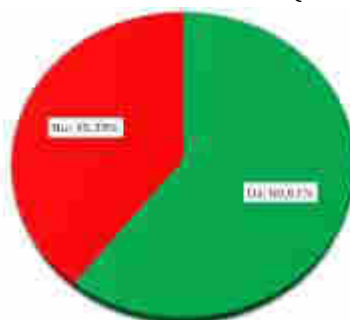
Problemele ce necesită soluționate de urgent:

Locuitorii satului Ciucur-Mingir, r-nul Cimișlia consideră prioritar de soluționat în cadrul Satului 8 probleme, cele mai stringente fiind: extinderea rețelei de iluminare stradală a apeductului și a gazoductului pe întreg teritoriul satului Ciucur-Mingir, reparația drumurilor și a podețelor, construcția sistemului de canalizare, reabilitarea și modernizarea Casei de cultură, în care va funcționa și ca centru pentru copii și tineret, dar și ca sală pentru evenimente; amenajarea parcului din centrul satului, care va include și o zonă de joacă pentru copii, amenajarea unei piețe locale.



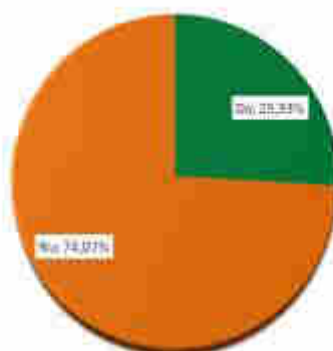
Cunoașterea planurilor de dezvoltare a localității de către localnici

Planurile de dezvoltare a localității sunt cunoscute de 60,61% din respondenți, iar cca. 1/2 din persoanele intervievate nu cunosc planurile de viitor ale APL (39,39%).



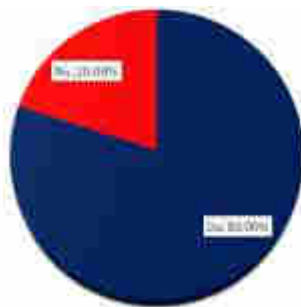
Cointeresarea locuitorilor satului în obținerea unui grant pentru lansarea în afaceri

25,93 % din persoanele intervievate își manifestă interesul în obținerea unui grant pentru lansarea în domeniul afacerilor, pe când alte 74,07 % nu sunt cointeresați să se dezvolte în domeniul dat.



Dorința populației locale de a se implica în suportul APL pentru implementarea proiectelor

Opiniile localnicilor sunt privite pozitiv la capitolul – implicare în susținerea APL în procesul de implementare a proiectelor. Circa 80% din respondenți sunt gata să se implice în suportul administrației publice locale în procesul de implementare a proiectelor.



Dinamica soluționării problemelor în ultimii 10 ani.

În viziunea majorității din respondenți, dinamica din ultimii 10 ani este considerată ca fiind pozitivă în ceea ce privește soluționarea problemelor cu care se confruntă satul.



3.4. Concordanța strategiilor de dezvoltare a Raionului Cimișlia cu cea locală

La elaborarea Planul Strategic de Dezvoltare socio-economică a Satului Ciucur-Mingir s-a ținut cont de prevederile din Strategia Națională de Dezvoltare „Moldova 2020”, aprobată prin Legea nr. 166 din 11 iulie 2012, Programul de dezvoltare a Raionului Cimișlia 2016-2021, Programul Sectorial în Eficiența Energetică pentru Regiunea de Dezvoltare Sud, Strategia reformei cadrului de reglementare a activității de întreprinzător (2016-2021), Programul Regional Sectorial de Management al Deșeurilor Solide pentru Regiunea de Dezvoltare Centru și alte documente de politici relevante.

APL a participat la toate întrunirile ce au vizat stabilirea priorităților, obiectivelor pe termen mediu și lung în vederea definirii planului strategic de acțiuni de dezvoltare socio-economică durabilă a Raionului Cimișlia. Nemijlocit Satul Ciucur-Mingir este identificat în programele de dezvoltare ale Raionului Cimișlia la așa compartimente precum: creșterea competitivității producției locale, diversificarea producției agricole, dezvoltarea turismului, renovarea rețelelor de drumuri locale și salubritatea teritoriului.

Avantajele concordanței Planul Strategic de Dezvoltare Socio-Economică a Satului Ciucur-Mingir, r-nul Cimișlia cu strategiile sus menționate se vor materializa în posibilitatea accesării mai multor surse de finanțare pentru infrastructura publică de utilități (apă potabilă, sistemul de canalizare, infrastructura drumurilor, etc.), creșterea suportului financiar din partea donatorilor externi (BERD, BL, BEI, Comisiile UE).

4. STABILIREA OBIECTIVELOR PLANULUI STRATEGIC

La stabilirea obiectivelor strategice au servit informațiile din sondajul sociologic, analiza punctelor slabe și tari, oportunităților și riscurilor mediului extern, viziunile EP și a APL asupra viitorului Satului.

După analiza pe baza unui set de criterii și după ierarhizarea problemelor, au fost stabilite drept prioritare 6 obiective strategice.

Obiectiv Strategic 1. Implementare, dezvoltarea și eficientizarea infrastructurii publice locale

№	Programe	Acțiuni/Proiecte
1	Elaborarea și implementarea sistemului de măsuri pentru reabilitarea drumurilor, iluminatului stradal	1.1. Reparația curentă a drumurilor 1.2. Asfaltarea unor noi transoane de drum 1.3. Întreținerea drumurilor locale (profilarea drumurilor cu autogrederul) și întreținerea canalelor de scurgere a apelor pluviale 1.4. Renovarea trotuarelor în centrul satului 1.5. Amenajarea și menținerea drumurilor principale pe câmpurile agricole 1.6. Reparația capitală a podurilor și construcția podețelor 1.7. Modernizarea rețelei de iluminare stradală pe întreg teritoriul satului Ciucur-Mingir
2	Extinderea rețelelor ingineresti de alimentare cu apă potabilă și canalizare	1.8. Extinderea sistemului de aprovizionare cu apă a localității și conectarea tuturor consumatorilor casnici 1.9. Proiectarea și construcția sistemului de canalizare a localității 1.10. Amenajarea și întreținerea fântânilor publice din localitate în conformitate cu normativele în vigoare
3	Conectarea la rețelele ingineresti de aprovizionare cu gaze naturale	1.11. Extinderea rețelei de gazificare a s. Ciucur-Mingir
4	Asigurarea cu agent termic a edificiilor sociale, diversificarea surselor energetice	1.12. Reducerea consumului de agent termic prin reabilitarea termică a clădirilor publice
5	Dezvoltarea infrastructurii instituțiilor publice	1.13. Reparația sediului Primăriei 1.14. Trecerea vechii Case de cultură la gestiunea Primăriei 1.15. Atribuirea denumirilor străzilor din s.Ciucur-Mingir 1.16. Dotarea cu mobilier a edificiilor publice

Obiectiv Strategic 2. Asigurarea condițiilor pentru crearea unor activități economice rentabile, sporind numărul locurilor de muncă

№	Programe	Acțiuni/Proiecte
1	Diversificarea și susținerea micului business	<p>2.1. Accesarea unor surse de finanțare sub formă de grant sau investiționale pentru dezvoltarea business-ului rural</p> <p>2.2. Stimularea dezvoltării sectorului servicii (<i>deservirea socială a populației: frizerie, reparația încălțămintei atelier de croitorie ș.a., ecoturism, agroturism, confecții, ș.a.</i>)</p> <p>2.3. Stimularea dezvoltării sectorului de creștere, păstrare și prelucrare a producției agricole (<i>mini-întreprinderi de procesare a producției agricole, cultura în spații protejate, acvacultura, crearea asociațiilor (holdingurilor) agricole etc.</i>)</p> <p>2.4. Atragerea investițiilor prin programele PARE 1+1 și PNAET.</p> <p>2.5. Promovarea organizării lanțului alimentar complet, inclusiv procesarea și comercializarea produselor agricole.</p> <p>2.6. Încurajarea transferului de cunoștințe, a instruirii și a inovării în business.</p> <p>2.7. Cultivarea spiritului antreprenorial în deosebi în rândul tinerilor</p> <p>2.8. Amenajarea unei piețe agricole locale</p>
2	Dezvoltarea infrastructurii agricole	<p>2.9. Construcția sistemelor de irigare la scară mică a terenurilor agricole</p> <p>2.10. Stimularea lansării de noi afaceri în domeniul agricol și activităților conexe</p>
3	Valorificarea terenurilor agricole și a producției agricole	<p>2.11. Facilitarea procesului de consolidare a terenurilor agricole, înființarea de noi asociații agricole</p> <p>2.12. Promovarea tehnologiilor de cultivare a culturilor cu potențial înalt</p>
4	Valorificarea potențialului turistic al Satului	<p>2.13. Identificarea atracțiilor turistice din perimetrul satului.</p> <p>2.14. Elaborarea și implementarea unui plan local de măsuri în vederea dezvoltării turismului în s. Ciucur-Mingir</p> <p>2.15. Dezvoltarea infrastructurii de deservire a turiștilor</p> <p>2.16. Amenajarea unei zone de agrement pe malul lacului cu plantarea copacilor, bănci de odihnă, urne și decorațiuni</p>

Obiectiv Strategic 3. Modernizarea și eficientizarea sistemului de educație, optimizarea sistemului de sănătate și protecție socială în Satul Ciucur-Mingir, r-nul Cimișlia

№	Programe	Acțiuni/Proiecte
1	Dezvoltarea unui învățământ școlar și preșcolar local competitiv	<p>3.1. Reînnoirea bazei tehnico-materiale a instituțiilor de învățământ în corespundere cu particularitățile de vârstă a elevilor și copiilor</p> <p>3.2. Suplinirea fondului de carte a bibliotecii din sat</p> <p>3.3. Stimularea unei perfecționări continue a cadrelor didactice implicate în procesul educațional</p> <p>3.4. Susținerea socială a cadrelor didactice tinere, pentru a evita exodul acestora</p> <p>3.5. Asigurarea instituțiilor de învățământ cu tehnică modernă (calculator, WiFi)</p>
2	Îmbunătățirea infrastructurii mediului școlar și preșcolar	<p>3.6. Menținerea și modernizarea clădirilor instituțiilor de învățământ școlar și preșcolar din sat</p> <p>3.7. Dotarea cu mobilier a instituțiilor de învățământ</p> <p>3.8. Renovarea echipamentelor de la spălătoria Gimnaziului - grădiniță</p> <p>3.9. Schimbarea rețelelor electrice la Gimnaziul-grădiniță</p> <p>3.10. Dotarea blocul alimentar de la grădiniță cu inventarul necesar</p>
3	Îmbunătățirea stării de sănătate a populației Satului	<p>3.11. Reparații curente a OMF</p> <p>3.12. Dotarea OMF cu mobilier și aparatajul necesar</p> <p>3.13. Asigurarea cu personal medical calificat</p> <p>3.14. Elaborarea și implementarea programelor de educație sanitară pentru copii, tineri, adulți și vârstnici</p>
4	Asigurarea unui nivel de trai decent pentru grupurile social vulnerabile	<p>3.15. Implementarea serviciilor socio-medice și de socializare destinate persoanelor vulnerabile, persoanelor cu dezabilități și persoanelor în etate</p> <p>3.16. Crearea unui ONG orientat pe probleme sociale</p>

Obiectiv Strategic 4. Reabilitarea, modernizarea infrastructurii culturale și de agrement, punerea în valoare a patrimoniului cultural al localității

№	Programe	Acțiuni/Proiecte
1	Dezvoltarea infrastructurii necesară pentru desfășurarea activităților culturale	<p>4.1. Reparația capitală a vechii Case de cultură, reparația capitală a acoperișului.</p> <p>4.2. Asigurarea casei de cultură cu agent termic</p> <p>4.3. Modernizarea și dotarea sălii mici și mari a Casei de cultură</p>
2	Dezvoltarea infrastructurii de odihnă și agrement a populației	<p>4.4. Amenajarea parcului din centrul satului, dotarea cu utilitățile necesare</p> <p>4.5. Reparația capitală a sălii sportive din cadrul Casei de cultură.</p> <p>4.6. Dotarea sălii sportive cu utilajul și inventarul necesar</p> <p>4.7. Amenajarea stadionului din sat, dotarea lui cu porți, tribune și vestiare</p> <p>4.8. Amenajarea unei zone de agrement pe malul lacului cu plantarea copacilor, bănci de odihnă, urne și decorațiuni</p>
3	Reabilitarea și punerea în valoare a patrimoniului cultural din Satul Ciucur-Mingir, r-nul Cimișlia	<p>4.9. Organizarea colectivelor artistice de amatori (muzică, dans, etc.)</p> <p>4.10. Promovarea copiilor, tinerilor talentați prin susținerea participării lor la diferite concursuri, festivaluri la nivel național și internațional</p> <p>4.11. Menținerea și dezvoltarea continuă a activităților sportive (fotbal, volei, etc.) și dotarea cu echipament sportiv necesar etc.</p> <p>4.12. Organizarea și petrecerea evenimentelor cultural-artistice și sportive în localitate și în afara localității</p> <p>4.13. Asigurarea Casei de cultură cu utilaje de sonorizare</p> <p>4.14. Încurajarea activităților meșteșugărești, artizanale</p> <p>4.15. Crearea muzeului satului</p> <p>4.16. Valorificarea patrimoniului cultural a satului prin organizarea festivalurilor, concursurilor, târgurilor ș.a..</p> <p>4.17. Identificarea și promovarea produselor tradiționale locale</p>

Obiectiv Strategic 5. Protecția mediului ambiant, informarea și implicarea populației în vederea utilizării raționale a resurselor naturale

№	Programe	Acțiuni/Proiecte
1	Crearea sistemului de management al deșeurilor în conformitate cu standardele moderne de performanță în domeniu	<p>5.1. Realizarea sistemului centralizat de colectare a deșeurilor în s. Ciucur-Mingir</p> <p>5.2. Plantarea unei fâșii de protecție în jurul gunoiștei din sat</p> <p>5.3. Elaborarea și implementarea unui mecanism de avertizare și sancționare a persoanelor care încalcă regulile de depozitare a deșeurilor casnice</p> <p>5.4. Lichidarea gunoiștilor neautorizate</p>
2	Asigurarea unui mediu sănătos și ecologic curat	<p>5.5. Curățirea și amenajarea fântânilor publice de pe teritoriul satului</p> <p>5.6. curățirea și amenajarea albiei r.Lărguța în perimetrul satului</p> <p>5.7. Salubritatea regulată a satului</p> <p>5.8. Întreținerea și amenajare anuală a cimitirelor</p> <p>5.9. Împădurirea terenurilor degradate</p>
3	Informarea și instruirea publicului în domeniul protecției mediului ambiant	<p>5.10. Informarea populației asupra riscurilor cauzate de deversarea apelor uzate în locuri neamenajate</p> <p>5.11. Marcarea fântânilor publice în funcție de indicii de calitate a apei, actualizarea pașapoartelor</p> <p>5.12. Informarea populației asupra folosirii echilibrate a resurselor de apă și prevenirea poluării mediului</p> <p>5.13. Inițierea unor campanii de informare și conștientizare a publicului în vederea protecției mediului înconjurător</p> <p>5.14. Implementarea programelor de educație ecologică a copiilor, tinerilor etc.</p> <p>5.15. Organizarea zilelor ecologice (curățire, amenajare și înverzire a spațiilor publice)</p>

Obiectiv Strategic 6. Implementarea în activitatea APL a unui sistem instituțional modern și transparent, implicarea civică în dezvoltarea Satului și în procesul decizional

№	Programe	Acțiuni/Proiecte
1	Asigurarea transparenței în activitatea APL	<p>6.1. Organizarea regulată sau periodică (<i>după caz</i>) a audierilor publice, dezbaterilor, adunărilor cu localnicii pe marginea temelor și problemelor Satului Ciucur-Mingir</p> <p>6.2. Menținerea panourilor informative de pe teritoriul Satului</p> <p>6.3. Întreținerea paginii on-line și a paginilor pe rețelele de socializare cu informații relevante vieții satului</p>
2	Dezvoltarea capacităților de atragere și planificare a resurselor financiare	<p>6.4. Organizarea de către Primărie sau participarea funcționarilor publici la cursuri de calificare în administrare publică</p> <p>6.5. Întărirea capacităților funcționarilor publici abilitați în atragerea fondurilor, investițiilor</p> <p>6.6. Instruirea personalului care are nevoie de cunoștințe adăugătoare (programe de calculator, baze de date, inginerie, etc.)</p> <p>6.7. Stabilirea unor parteneriate, înfrățiri cu satele/comunele din RM și de peste hotarele ei, în vederea soluționării unor probleme comune (măsurile culturale, schimb de experiență, proiecte transfrontaliere, etc.)</p>
3	Dezvoltarea spiritului asociativ și civic în rândul cetățenilor Satului	<p>6.8. Instituirea "Ziua faptelor bune"</p> <p>6.9. Serbarea Hramului satului</p> <p>6.10. Instituirea Supravegherii de Vecinătate</p> <p>6.11. Acordarea suportului pentru înființarea de ONG-uri și organizații locale (asociații de proprietari, asociații profesionale, etc.) cât și susținerea asociațiilor prezente pe teritoriul satului</p> <p>6.12. Inițierea și derularea unor acțiuni de implicare civică de genul: cea mai curată stradă, cea mai amenajată gospodărie, cea mai frumoasă fântână, etc.</p> <p>6.13. Instituirea grafic vizite periodice (trimestrială) a copiilor cu potențial de infracțiuni</p> <p>6.14. Acordarea suportului psihologic și monitorizarea copiilor, părinții cărora sunt placați peste hotare</p> <p>6.15. Cursuri non-violență organizate de sectorist cu tânăra generație</p>

5. REALIZAREA PLANULUI STRATEGIC

5.1. Etape de implementare

Succesul realizării Planului Strategic de dezvoltare socio-economică a Satului Ciucur-Mingir, r-nul Cimișlia depinde, în mare măsură, de participarea tuturor locuitorilor la procesul de implementare și monitorizare a acestuia, de prezența unei coaliții încheiate în societate. În procesul realizării Planului Strategic de dezvoltare socio-economică a Satului Ciucur-Mingir, r-nul Cimișlia vor fi implicați mai mulți actori, fiecare urmând un scop personal, îndeplinind rolul de implementator al acțiunilor planificate. Aceștia sunt :

1. Administrația publică locală (Consiliul Local , Primarul, Primăria)
2. Comunitatea Locală - locuitorii Satului și instituțiile publice locale
3. Societatea civilă (ONG, femeile, tineretul, pensionarii, organizațiile confesionale și profesionale)
4. Agenții economici
5. Structuri externe (Consiliul Raional Cimișlia, Organizațiile internaționale, Guvernul).

Implementarea Planului Strategic de Dezvoltare Socio-Economică a Satului Ciucur-Mingir, r-nul Cimișlia poate fi divizată convențional în 3 etape:

Adoptarea Planului Strategic de Dezvoltare. În cadrul acestei etape, Planul Strategic de Dezvoltare va fi supus dezbaterilor publice la Adunarea Satului. După dezbateri, scopul căreia este ajustarea propunerilor și recomandărilor făcute, Planul Strategic de Dezvoltare Socio-Economică a Satului Ciucur-Mingir, r-nul Cimișlia va fi înaintat Consiliului Local spre aprobare. După aprobarea strategiei, Primăria va coordona elaborarea planurilor de acțiuni trimestriale și anuale privind realizarea strategiei în conformitate cu Planul Strategic de Acțiuni.

Implementarea Planului Strategic de dezvoltare se va efectua prin realizarea acțiunilor, activităților, măsurilor și proiectelor concrete de implementare. Pentru fiecare acțiune, proiect vor fi stabilite obiective, planul activităților necesare, perioada de desfășurare (durata), responsabilii și partenerii care vor realiza proiectul. De asemenea, vor fi identificate/concretizate și asigurate sursele de finanțare a proiectelor propuse spre implementare.

Monitorizarea Planului Strategic de dezvoltare. În perioada de implementare responsabilii de realizarea planului de acțiuni vor raporta îndeplinirea activităților, proiectelor și atingerea obiectivelor specifice. Monitorizarea proiectelor, acțiunilor și strategiilor se va efectua prin intermediul Indicatorilor de implementare stabiliți. În cazul în care se vor identifica devieri de la Planul de acțiuni se vor iniția măsuri de corectare sau ajustare a acestui plan.

5.2. Riscuri și impedimente în procesul de implementare, metode de preîntâmpinare

Realizarea cu succes a acțiunilor propuse în Planul Strategic de Dezvoltare Socio-Economică a Satului Ciucur-Mingir, r-nul Cimișlia poate fi împiedicată de prezența anumitor riscuri și impedimente de implementare. Riscurile și impedimentele aferente implementării Planului Strategic de dezvoltare pot fi divizate în două categorii: (a) interne și (b) externe.

Tabelul 6. Riscuri și impedimente în procesul de implementare, metode de preîntâmpinare

Domeniu	Descriere
Riscuri și impedimente interne	
Managementul implementării planului strategic	<ul style="list-style-type: none"> ➤ Confruntări de interese privind implementarea planului strategic ➤ Experiență insuficientă în elaborarea, promovarea și gestionarea proiectelor de dezvoltare ➤ Prevalarea intereselor personale ➤ Resurse financiare limitate ➤ Lipsa capacităților de atragere a investițiilor
Parteneriat	<ul style="list-style-type: none"> ➤ Neconlucrarea autorităților publice locale cu sectorul de afaceri și comunitatea ➤ Indiferența și neimplicarea populației în susținerea activităților Satului ➤ Lipsa de experiență a structurilor societății civile și neimplicarea lor în soluționarea problemelor comunității ➤ Neimplicarea partenerilor rezidenți și nerezidenți
Dezvoltarea economică	<ul style="list-style-type: none"> ➤ Lipsa interesului din partea comunității de afaceri în dezvoltarea bazei economice locale ➤ Dependența sectorului agrar de condițiile naturii ➤ Posibilitățile financiare reduse ale APL și a agenților economici pentru investiții ➤ Nivel jos de acumulare a impozitelor ➤ Capacitatea redusă de cumpărare a populației din sat
Social	<ul style="list-style-type: none"> ➤ Resurse limitate pentru acordarea asistenței sociale ➤ Degradarea continuă a condițiilor de trai a populației ➤ Emigrarea forței de muncă ➤ Îmbătrânirea demografică ➤ Lipsa sprijinului comunității în renovarea obiectelor de infrastructură socială
Mediu	<ul style="list-style-type: none"> ➤ Nedorința populației de a conștientiza pericolul folosirii apei poluarea supra sănătății lor ➤ Lipsa doritorilor de a presta servicii de salubritate
Riscuri și impedimente externe	
Cadrul politico-juridic	<ul style="list-style-type: none"> ➤ Instabilitatea politică ➤ Contradicția și inconsecvența legislației în vigoare
Relațiile cu partenerii Externi	<ul style="list-style-type: none"> ➤ Lipsa conlucrării cu autoritățile publice raionale și centrale ➤ Micșorarea cuantumului transferurilor de la bugetul raional
Starea economiei	<ul style="list-style-type: none"> ➤ Potențial investițional redus ➤ Inaccesibilitatea piețelor de desfacere de peste hotare ➤ Infrastructură de afaceri nedezvoltată ➤ Risc de țară

La fel au fost identificate pericolele majore ce pot sta în fața implementării activităților planificate și posibilitățile de aplanare a acestora.

Tabelul 1. Metode de preîntâmpinare a riscurilor legate de implementarea proiectelor

Riscuri	Metode de micșorare/preîntâmpinare
Indiferența membrilor comunității	<ul style="list-style-type: none"> - organizarea adunărilor generale - organizarea audierilor publice - organizarea meselor rotunde și a ședințelor tematice - prezentarea exemplurilor de succes - desfășurarea concursurilor tematice
Insuficiența resurselor financiare	<ul style="list-style-type: none"> - participare la concursuri de proiecte - inițiative ale agenților economici prin crearea și dezvoltarea parteneriatelor - crearea ONG-lor - contribuția populației - aportul donatorilor
Lipsa specialiștilor	<ul style="list-style-type: none"> - pregătirea specialiștilor - motivarea specialiștilor - colaborarea cu organizațiile specializate - colaborare cu instituțiile de învățământ - pregătirea în teritoriu
Informarea redusă a populației	<ul style="list-style-type: none"> - utilizarea mijloacelor mass-media - plasarea avizelor - organizarea adunărilor, seminarelor - publicarea buletinelor informative - plasarea informațiilor pe pagina electronică a localității - montarea panourilor de informare
Migrarea populației	<ul style="list-style-type: none"> - crearea noilor locuri de muncă - îmbunătățirea sferei sociale
Instabilitate politică	<ul style="list-style-type: none"> - informare privind programele politice - colaborare cu partidele politice - prezentarea propunerilor în cadrul întrunirilor

6. MONITORIZAREA PLANULUI STRATEGIC

6.1. Cadrul instituțional de monitorizare

Procesul de monitorizare a strategiei constă în: (a) evaluarea atingerii obiectivelor strategice și obiectivelor specifice care va fi realizată prin intermediul indicatorilor de implementare și (b) raportarea rezultatelor evaluării.

În scopul asigurării transparenței procesului de implementare, precum și a participării locuitorilor în implementarea Planului Strategic de dezvoltare socio-economică a Satului Ciucur-Mingir, r-nul Cimișlia, va fi creat Comitetul sătesc, în care vor intra săteni de diferite vârste, din toate părțile satului (circa 15 gospodării). Comitetul va contribui la antrenarea cât mai activă a tuturor locuitorilor în rezolvarea obiectivelor Strategiei, cât și în procesul de luare a deciziilor privind implementarea proiectelor din cadrul Planului Strategic, astfel consolidându-se societatea civilă din sat.

Atribuțiile Comitetului Sătesc vor consta în:

- 1) Planificarea și realizarea activităților de implementare în sector a Strategiei
- 2) Coordonarea activităților de implementare în sector
- 3) Stabilirea legăturii directe între sector și Comisia de Implementare.

Monitorizarea implementării planului strategiei se va efectua de Comisia pentru Implementarea Planului Strategic (în continuare CIPS). CIPS va fi creată cu statut de Comisie obștească pe lângă Consiliul Local și Primărie în componența căreia va fi asigurată reprezentarea tuturor factorilor implicați în dezvoltarea Satului, inclusiv membrii Consiliului Participativ Local:

- ✓ Consiliul local (președinții comisiilor consultative de specialitate și secretarul Consiliului)
- ✓ Primărie (Primarul, specialistul în domeniul regimului funciar și contabilul șef)
- ✓ Comunitatea oamenilor de afaceri (directorii sau reprezentanții principalilor structuri economice din localitate)
- ✓ Instituțiile educaționale (directorii gimnaziului și al grădiniței de copii)
- ✓ Organizațiile non-guvernamentale (reprezentanți ai ONG-urilor ce activează în localitate).

În implementarea strategiei responsabilitățile de bază ale CIPS vor fi:

- Planificarea implementării acțiunilor
- Elaborarea și promovarea adoptării deciziilor privind acțiunile de implementare
- Coordonarea activităților de implementarea acțiunilor și proiectelor de dezvoltare
- Coordonarea activităților de atragere a surselor financiare alternative în scopul realizării problemelor identificate
- Monitorizarea implementării planului de acțiuni
- Elaborarea rapoartelor și prezentarea lor către Consiliul Local
- Acordarea asistenței tehnice și consultative în toate domeniile
- Elaborarea și dezbateră proiectelor prioritare de dezvoltare
- Analiza deciziilor privind diverse probleme ale Satului

- Elaborarea și inițierea modificărilor în planul strategic

CIPS își va desfășura activitatea în ședințe care se vor desfășura cel puțin o dată în lună.

Un rol important în procesul de implementare a Planului Strategic îl are Consiliul Local, care se va ocupa nemijlocit de monitorizarea și evaluarea procesului de implementare a Planului Strategic de dezvoltare socio-economică a Satului Ciucur-Mingir, r-nul Cimișlia. Competențele Consiliului local se vor axa pe :

- Coordonarea activităților de antrenare a populației în acțiunile de realizare a proiectelor
- Promovarea dialogului permanent cu locuitorii, asigurarea transparenței în activitatea APL
- Încurajarea Voluntarilor în diverse activități publice
- Stimularea și coordonarea conlucrării actorilor comunității în realizarea obiectivelor comune ale Strategiei
- Parteneriatul cu APL, ONG, agenții economici în cea ce privește implementarea, monitorizarea și evaluarea Planului Strategic de dezvoltare socio-economică a Satului Ciucur-Mingir, r-nul Cimișlia.

6.2. Raportarea și indicatorii de monitorizare

Raportarea implementării strategiei se va efectua prin elaborarea și prezentarea de către responsabilii de implementare a rapoartelor trimestriale către CIPS privind realizarea planului de acțiuni și a obiectivelor specifice. Anual CIPS va prezenta Consiliului Local raportul de evaluare a implementării Planului Strategic.


Evaluarea implementării Planului Strategic se va efectua prin analiza indicatorilor de performanță. Pentru fiecare acțiune planificată sunt stabiliți anumiți indicatori de implementare care vor fi monitorizați. În baza informațiilor furnizate de la responsabilii de implementare, beneficiari sau instituții specializate se vor stabili nivelul și gradul de implementare a acțiunilor și atingere a obiectivelor fixate.

Obiectiv Strategic 1. Implementare, dezvoltarea și eficientizarea infrastructurii publice locale		
Nº	Program	Indicatori de monitorizare
1	Elaborarea și implementarea sistemului de măsuri pentru reabilitarea drumurilor, iluminatului stradal	<ul style="list-style-type: none"> ▪ Program de reabilitare a drumurilor locale elaborat și aprobat ▪ Nr/km de drumuri locale renovate în <i>variantă asfaltată</i> și a celor renovate în alte variante ▪ Nr/km de drumuri cu trotuar pavat ▪ Lungimea canalelor de scurgere a apelor pluviale amenajate ▪ Program de iluminare stradală a drumurilor elaborat și aprobat ▪ Nr de piloni electrici noi montați ▪ Nr. de piloni electrici înlocuiți ▪ Nr de piloni cu felinare economice dați în exploatare în termenii planificați ▪ Nr/km de drumuri agricole întreținute /amenajate
2	Extinderea rețelelor ingineresti de alimentare cu apă potabilă și canalizare	<ul style="list-style-type: none"> ▪ Program elaborat de creare a rețelei ingineresti de apeduct și canalizare ▪ Implementarea și darea în exploatare în termenii planificați a rețelei ingineresti de canalizare ▪ Lungimea totală a rețelei de canalizare dată în exploatare ▪ Nr de gospodării conectați la canalizare ▪ Nr de edificii sociale conectate la canalizare ▪ Gradul de racordare la apeduct și canalizare a caselor de locuit ▪ Program elaborat de extindere a rețelei ingineresti de apeduct ▪ Implementarea și darea în exploatare în termenii planificați a rețelei extinse de apeduct ▪ Lungimea totală a rețelei de distribuție a apei ▪ Numărul de gospodării conectate la rețeaua de apeduct ▪ Volumul mediu de apă potabilă furnizată unui locuitor pe lună ▪ Apa din fântânile arteziene/de tip mină îmbunătățită
3	Extinderea rețelelor ingineresti de aprovizionare cu gaze naturale	<ul style="list-style-type: none"> ▪ Măsuri întreprinse în vederea extinderii rețelei de gazificare a c. Ciucur-Mingir ▪ Nr. de gospodării conectate la rețeaua de gaze naturale în urma implementării proiectului de gazificare ▪ Gradul de racordare la rețeaua de gaze naturale a caselor de locuit noi conectate la rețea ▪ Lungimea totală a rețelei de distribuție a gazelor naturale prin sat ▪ Volumul mediu lunar de gaze naturale furnizat unei gospodării

4	Asigurarea cu agent termic a edificiilor sociale, diversificarea surselor energetice	<ul style="list-style-type: none">▪ Măsurile întreprinse în vederea asigurării instituțiilor social administrative cu apă caldă ca urmare a instalării panourilor solare▪ Nr de instituții asigurate cu apă caldă ca urmare a instalării panourilor solare▪ Economia de mijloace financiare a instituțiilor ce au diversificat surselor energetice de asigurare cu agent termic▪ Proiect de reabilitare termică a edificiilor publice

Obiectiv Strategic 2. Asigurarea condițiilor pentru crearea unor activități economice rentabile, sporind totodată numărul locurilor de muncă în localitate

Nr	Program	Indicatori de monitorizare
1	Diversificarea și susținerea micului business	<ul style="list-style-type: none"> ▪ Nr. de programe și proiecte accesate ▪ Nr. de surse de finanțare externe atrase ▪ Sumele de finanțare externe atrase în programele accesate ▪ Diversificarea activităților economice ▪ Volumul investițiilor în sectorul de producere ▪ Nr. de întreprinderi noi-create ▪ Nr. de activități meșteșugărești și artisanale lansate ▪ Nr. locurilor de muncă noi create ▪ Nr. de parteneriate stabilite, contracte semnate ▪ Volumul produselor și mărfurilor comercializate ▪ Volumul investițiilor în sectorul servicii
2	Dezvoltarea infrastructurii agricole	<ul style="list-style-type: none"> ▪ Nr. târgurilor și expozițiilor vizitate ▪ Nr. unităților tehnice procurate ▪ Nr. de tehnici și tehnologii moderne aplicate în agricultura Satului ▪ Km de apeduct pentru irigare construiți și dați în exploatare ▪ Suprafața terenurilor irigate
3	Valorificarea terenurilor agricole și a producției agroalimentare	<ul style="list-style-type: none"> ▪ Nr. de asociații agricole noi-înființate ▪ Nr. de întreprinderi noi-create în sfera agricolă ▪ Creșterea procentului de consolidare a terenurilor agricole pe întreaga localitate ▪ Nr. punctelor de colectare și achiziționare a producției agricole create și funcționale ▪ Crearea pieții agroalimentare în sat ▪ Creșterea cantității producției agroalimentare locale comercializate ▪ Nr. programelor de care au beneficiat producătorii agricoli
4	Valorificarea potențialului turistic al Satului	<ul style="list-style-type: none"> ▪ Plan local de măsuri de dezvoltare a turismului în s. Ciucur-Mingir elaborat și aprobat ▪ Nr. de agropensiuni, unități de cazare, deschise și funcționale ▪ Nr. locuri de muncă noi deschise ca urmare a lansării activității turistice în sat ▪ Nr. mediu de turiști ce vizitează Satul ▪ Venitul obținut de către APL și agenții economici/populație ca urmare a lansării activității turistice în sat



Obiectiv Strategic 3. Modernizarea și eficientizarea sistemului de educație, optimizarea sistemului de sănătate și protecție socială a Satului Ciucur-Mingir, r-nul Cimișlia		
№	Program	Indicatori de monitorizare
1	Dezvoltarea unui învățământ școlar și preșcolar local competitiv	<ul style="list-style-type: none"> ▪ Nr. de săli amenajate și dotate cu mobilierul, echipamentul și utilajul necesar ▪ Nr. de unități de tehnică de calcul, mobilier, utilaj procurate ▪ Nr. de materiale didactice achiziționate, necesare desfășurării procesului instructiv-educativ ▪ Nr. de cărți care satisfac necesitățile curriculumului școlar achiziționate. ▪ Procentul de cărți în raport cu numărul necesar pentru acoperirea necesităților curriculare ▪ Nr. de programe lansate spre diminuarea migrării cadrelor didactice ▪ Nr. de cadre didactice stabile ▪ Nr. de grupe de creșă noi create
2	Îmbunătățirea infrastructurii destinate copiilor	<ul style="list-style-type: none"> ▪ Activități de termoizolare a clădirilor instituțiilor de învățământ școlar și preșcolar din sat ▪ Teren de joacă amenajat conform normelor de securitate și necesităților copiilor ▪ Număr de elemente de joacă pentru copii amenajate pe teritoriul terenului de joacă ▪ Numărul sălilor de studii asigurate cu iluminat artificial ▪ Starea tehnică bună la început de an școlar a instituțiilor de învățământ școlar /preșcolar ▪ Cantina Gimnaziului Ciucur-Mingir renovată și dotată cu echipamentul necesar
3	Îmbunătățirea stării de sănătate a populației Satului	<ul style="list-style-type: none"> ▪ Numărul de utilaj și echipament medical achiziționat în cadrul CS din s. Ciucur-Mingir, r-nul Cimișlia ▪ Nivelul de eficiență a utilizării noului echipament medical procurat ▪ Calitatea și activitatea personalului medical rezident și permanent ▪ Nr serviciilor medicale prestate locuitorilor Satului la centrul de sănătate ▪ Nr de pacienți ai Satului ce au beneficiat timp de 1 an de servicii medicale prestate la centrul de sănătate din localitate ▪ Nr de programe de educație sanitară pentru copii, tineri, adulți și vârstnici implementate
4	Asigurarea unui nivel de trai decent pentru grupurile social vulnerabile	<ul style="list-style-type: none"> ▪ Nr și tipul serviciilor lansate pentru păturile social vulnerabile și familiile tinere ▪ Nr familiilor tinere și a persoanelor social-vulnerabile beneficiare de serviciile lansate după implementarea programelor de susținere ▪ Crearea și funcționarea ONG axat pe probleme sociale

Obiectiv Strategic 4. Reabilitarea, modernizarea infrastructurii culturale și de agrement, punerea în valoare a patrimoniului cultural al localității		
Nº	Programe	Indicatori de monitorizare
1	Dezvoltarea infrastructurii necesară pentru desfășurarea activităților culturale	<ul style="list-style-type: none"> ▪ Proiectarea și darea în exploatarea a centru pentru tineret și sport ▪ Nr. de servicii prestate de către centrul pentru tineret și sport ▪ Nr anual de beneficiari ai serviciilor Centrului pentru copii și tineret ▪ Nr de manifestări petrecute ▪ Inventarul echipamentului tehnic nou achiziționat pentru centru pentru tineret și sport ▪ Nr de evenimente culturale la care au participat colectivele artistice din sat ▪ Nr de manifestații culturale organizate în sat.
2	Dezvoltarea infrastructurii de odihnă și agrement a populației	<ul style="list-style-type: none"> ▪ Proiectarea și darea în exploatare a terenului de mini fotbal ▪ Nr mediu de persoane ce practică sportul pe terenul de mini-fotbal ▪ Proiectarea și darea în exploatare în termenii planificați a terenului de joacă pentru copii
3	Reabilitarea și punerea în valoare a patrimoniului cultural din Satul Ciucur-Mingir, r-nul Cimișlia	<ul style="list-style-type: none"> ▪ Nr. mediu de persoane ce practică sportul ▪ Nr. de evenimente cultural-artistice și sportive organizate și petrecute în localitate ▪ Nr. de evenimente cultural-artistice și sportive la care au participat locuitorii Satului în afara localității ▪ Nr. de meșteri populari și activități meșteșugărești, artizanale lansate ▪ Nr de activități meșteșugărești și artizanale practicate ▪ Crearea zonei de agrement în preajma lacului ▪ Număr de persoane care își petrec timpul în zona de agrement amenajată ▪ Soluții identificate pentru deschiderea Muzeului satului Ciucur-Mingir ▪ Deschiderea în termenii planificați a muzeului Satului ▪ Nr de exponate expuse în muzeu ▪ Nr de vizitatori ai muzeului Satului-localnici, străini ▪ Numărul cercurilor de creație sau echipe sportive înființate în perioada de planificare ▪ Numărul de măsuri întreprinse în vederea lansării brandului local ▪ Numărul de activități de promovare a brandului local

Obiectiv Strategic 5. Protecția mediului ambiant, informarea și implicarea populației în vederea utilizării raționale a resurselor naturale

Nr	Programe	Indicatori de monitorizare
1	Crearea sistemului de management al deșeurilor în conformitate cu standard moderne de performanță în domeniu	<ul style="list-style-type: none"> ▪ Nr de intervenții efectuate în vederea întreținerii gunoiștii autorizate ▪ Nr de platforme dotate cu tomberoane construite pe perimetrul Satului ▪ Cantitatea de deșeuri casnice evacuate și depozitate la gunoiștea autorizată ▪ Regulament comunitar aprobat privind avertizarea și sancționarea persoanelor care încalcă regulile de depozitare a deșeurilor casnice ▪ Nr. de persoane avertizate/sancționate lunar pe motivul încălcării regulilor de depozitare a deșeurilor casnice ▪ Nr. de puncte neautorizate de colectare a deșeurilor lichidate ▪ Nr. gunoiștilor neautorizate apărute după implementarea sistemului de management al deșeurilor
2	Asigurarea unui mediu sănătos și ecologic curat	<ul style="list-style-type: none"> ▪ Nr de fântâni de tip mină curățite ▪ Calitatea apei îmbunătățită din fântânile de tip mină ▪ Sistem de amenajare și îngrijire a zonelor verzi, de odihnă și agrement elaborat și aprobat ▪ Numărul de intervenții în teritoriu în vederea amenajării și îngrijirea zonelor verzi, de odihnă și agrement din sat ▪ Nr de intervenții în teritoriu în vederea curățirii și amenajării râului din perimetrul Satului ▪ Albia râului din sat curățită și amenajată anual ▪ Suprafața spațiilor verzi din preajma râului de pe teritoriul Satului curățite și amenajate anual ▪ Cimitirele din perimetrul Satului curățite și amenajate anual
3	Informarea și instruirea publicului în domeniul protecției mediului	<ul style="list-style-type: none"> ▪ Numărul și diversitatea programelor de educație ecologică lansate și desfășurate ▪ Nr de fântâni de tip mină marcate în funcție de indicii de calitate a apei ▪ Nr de campanii de informare și conștientizare a publicului în vederea gestionării eficiente a deșeurilor desfășurate ▪ Crearea și funcționarea ONG de mediu ▪ Nr de activități desfășurate de membrii ONG

Obiectiv Strategic 6. Implementarea în activitatea APL a unui sistem instituțional modern și transparent, implicarea civică în dezvoltarea Satului și în procesul decizional

№	Program	Indicatori de monitorizare
1	Asigurarea transparenței în activitatea APL	<ul style="list-style-type: none"> ▪ Nr de audieri publice anuale ▪ Nr de adunări cu localnicii petrecute pe perioada planificată ▪ Nr cetățenilor participanți la ședințele consiliului local, implicați în elaborarea bugetului Primăriei ▪ Nr de panouri informative amplasate pe perimetrul Satului ▪ Nr de măsuri întreprinse în vederea creării și funcționalității paginii Web a Satului ▪ Nr de accesări a paginii Web ▪ Nr. și frecvența postărilor ▪ Nr. de legături externe a paginii Web
2	Dezvoltarea capacităților de atragere și planificare a resurselor financiare	<ul style="list-style-type: none"> ▪ Nr. de funcționari participanți la instruirile de planificare strategică și elaborarea cererilor de finanțare, etc. ▪ Nr. de funcționari care cunosc limbi de circulație internațională ▪ Nr. de cereri de finanțare elaborate și înaintate spre finanțare ▪ Nr. de investiții atrase în comunitate ▪ Nr. de cetățeni implicați în atragerea resurselor externe ▪ Procentul de computerizare și utilizare a tehnicii de calcul în activitatea APL
3	Dezvoltarea spiritului asociativ și civic în rândul cetățenilor Satului Ciucur-Mingir	<ul style="list-style-type: none"> ▪ Nr de ONG-uri și organizații locale (asociații de proprietari, asociații profesionale, etc.) înființate ▪ Nr de persoane din sat implicate în activitatea ONG-urilor și organizațiilor locale ▪ Nr acțiunilor de implicare civică organizate pe parcursul anului ▪ Nr persoanelor implicate în acțiunile civice organizate ▪ Nr. de vizite a copiilor cu potențial de infracțiuni
4	Dezvoltarea infrastructurii APL	<ul style="list-style-type: none"> ▪ Suprafața extinsă ▪ Nr de persoane angajate ▪ Nr de persoane deservite

7. PLANUL DE ACȚIUNI, TERMENI ȘI RĂSPUNZĂTORI

Considerațiuni generale.

Planul Acțiune (PA) este un instrument de planificare și implementare și conține un set de politici pe domenii de activitate ce se vor aplica într-un termen determinat în scopul realizării obiectivelor generale fixate într-o strategie.

Periodic, PA va fi revizuit, astfel încât obiectivele fixate să țină cont de evoluția macroeconomică la nivel național, starea economiei la nivel regional și local, precum și de opiniile comunității locale cu privire la implementarea lui. Cu cât revizuirea se face la intervale mai scurte, cu atât marja de eroare în privința evaluării resurselor la un proiect este mai mică, având în vedere că, pe măsură ce se înaintează în timp, variabilele economice ce trebuie luate în calcul la o prognoză economică se multiplică.

Planul de Acțiune pentru implementarea Planului Strategic de dezvoltare socio-economică a Satului Ciucur-Mingir, r-nul Cimișlia, reprezintă un pachet de măsuri și proiecte necesare schimbării comunității locale pentru atingerea unor parametri specifici societății moderne, astfel ca durabilitatea sa devină punctul forte al acesteia.

Dimensiunile dezvoltării actuale economice, sociale, de mediu și tehnologice ale Satului Ciucur-Mingir, r-nul Cimișlia au fost analizate în cadrul procesului de analiză-diagnostic din cadrul Planului Strategic de Dezvoltare, iar obiectivele strategice au fost creionate, fixându-se câteva repere ca referințe pentru dezvoltările ulterioare.

Scopul Planului de Acțiune îl reprezintă prezentarea principalelor acțiuni și proiecte necesare fazei de planificare și implementare a dezvoltării economico – sociale a Satului, astfel încât procesul să poată fi evaluat continuu prin indicatorii selecționați ca relevanți pentru Satul Ciucur-Mingir, r-nul Cimișlia.

Obiectiv Strategic 1. Implementarea, dezvoltarea și eficientizarea infrastructurii publice locale

No	Programe	Acțiuni/Proiecte	Perioada de implementare	Cost Total, lei	Sursa potențială de finanțare/parteneri	Responsabil
1	Elaborarea și implementarea sistemului de măsuri pentru reabilitarea drumurilor, iluminatului stradal	1.1. Reparația curentă a drumurilor	2020 - 2023	Se identifică	BL, BR, Fondul Rutier Național, alte surse	Primar, CL, Grup de lucru
		1.2. Asfaltarea unor noi transoane de drum	2020 - 2026	Se identifică	BL, BR, Fondul Rutier Național, alte surse	Primar, CL, Grup de lucru
		1.3. Întreținerea drumurilor locale (profilarea drumurilor cu autogrederul) și întreținerea canalelor de scurgere a apelor pluviale	2020 - 2026	Se identifică	BL, BR, Fondul Rutier Național, alte surse	Primar, CL, Grup de lucru
		1.4. Renovarea trotuarelor în centrul satului	2020-2023	Se identifică	BL, BR, Fondul Rutier Național, alte surse	Primar, CL, Grup de lucru
		1.5. Amenajarea și menținerea drumurilor principale pe câmpurile agricole	2020 - 2026	Se identifică	BL, BR, Fondul Rutier Național, alte surse	Primar, CL, Grup de lucru
		1.6. Reparația capitală a podurilor și construcția podețelor	2020 - 2023	Se identifică	BL, BR, alte surse	Primar, CL, Grup de lucru
		1.7. Modernizarea rețelei de iluminare stradală pe întreg teritoriul satului Ciucur-Mingir	2020 - 2026	Se identifică	BL, BR, Fondul de Eficiență Energetică, Beneficiarii, alte surse,	Primar, CL, Grup de lucru
2	Extinderea rețelelor ingineresti de alimentare cu apă potabilă și canalizare	1.8. Extinderea sistemului de aprovizionare cu apă a localității și conectarea tuturor consumatorilor casnici	2021 - 2026	Se identifică	FEN, BL, BR, contribuția populației, alte surse	Primar, CL, Grup de lucru
		1.9 Proiectarea și construcția sistemului de canalizare a localității	2020-2026	Se identifică	BL, BL, contribuția populației, alte surse	Primar, CL, Grup de lucru
		1.10. Amenajarea și întreținerea fântânilor publice din localitate în conformitate cu normativele în vigoare	2020 - 2026	Se identifică	BL, alte surse	Primar, CL, Grup de lucru

Planul Strategic de Dezvoltare Socio-economică a Satului Ciucur-Mingir, raionul Cimișlia

3	Conectarea la rețelele ingineresti de aprovizionare cu gaze naturale	1.11. Extinderea rețelei de gazificare a s. Ciucur-Mingir	2020 - 2026	Se identifică	Contribuția populației, BR, SA "Moldovagaz", alte surse	Primar, CL, Grup de lucru
4	Asigurarea cu agent termic a edificiilor sociale, diversificarea surselor energetice	1.12. Instalarea panourilor fotovoltaice pentru apă caldă (Gimnaziul și grădinița de copii, OMF)	2022-2024	Se identifică	BL, BR, BS, Agenția de Eficiență Energetică, Ambasadele din RM, alte surse	Primar, CL, Grup de lucru
5	Dezvoltarea infrastructurii instituțiilor publice	1.13. Reparația sediului Primăriei	2020 - 2026	Se identifică	BL, alte surse	Primar
		1.14. Trecerea vechii Case de cultură la gestiunea Primăriei	2020 - 2026	Se identifică	BL, alte surse	Primar
		1.15. Atribuirea denumirilor străzilor din s.Ciucur-Mingir	2020 - 2026	Se identifică	BL, alte surse	Primar
		1.16. Dotarea cu mobilier a edificiilor publice	2020- 2022	Se identifică	BL, BR, alte surse	Primar

Obiectiv Strategic 2. Asigurarea condițiilor pentru crearea unor activități economice rentabile, sporind totodată numărul locurilor de muncă în localitate

№	Programe	Acțiuni/Proiecte	Perioada de implementare	Cost Total, lei	Sursa potențială de finanțare	Responsabil
1	Diversificarea micului business	2.1. Accesarea unor surse de finanțare sub formă de grant sau investiționale pentru dezvoltarea business-ului rural	2020 - 2026	Se identifică	Surse atrase	Primar, CL, Agenți economici
		2.2. Stimularea dezvoltării sectorului servicii (<i>deservirea socială a populației: frizerie, reparația încălțăminteii atelier de croitorie ș.a., ecoturism, agroturism, confecții, ș.a.</i>)	2020 - 2026	Se identifică	BL, agenți economici, surse atrase	Primar, CL, Persoane private
		2.3. Stimularea dezvoltării sectorului de creștere, păstrare și prelucrare a producției agricole (<i>mini-întreprinderi de procesare a producției agricole, cultura în spații protejate, acvacultura, crearea asociațiilor (holdingurilor) agricole etc.</i>)	2020 - 2026	Se identifică	BL, Agenți economici, surse atrase	Primar, CL, Persoane private
		2.4. Atragerea investițiilor prin programele PARE 1+1 și PNAET.	2020 - 2026	Se identifică	BL, donatori, alte surse	Primar, CL
		2.5. Promovarea organizării lanțului alimentar complet, inclusiv procesarea și comercializarea produselor agricole.	2020 - 2026	Se identifică	BL, donatori, agenți economici, alte surse	Primar, CL
		2.6. Încurajarea transferului de cunoștințe, a instruirii și a inovării în business.	2020 - 2026	Se identifică	BL, donatori, alte surse	Primar, CL
		2.7. Cultivarea spiritului antreprenorial în deosebi în rândul tinerilor	2020 - 2026	Se identifică	Organizații de consultanță din raion, gimnaziul	Primar, CL
		2.8. Amenajarea unei piețe agricole locale	2020 - 2026	Se identifică	Organizații de consultanță din raion,	Primar, CL

Planul Strategic de Dezvoltare Socio-economică a Satului Ciucur-Mingir, raionul Cimișlia

		2.9. Construcția sistemelor de irigare la scară mică a terenurilor agricole	2020 - 2026	Se identifică	FIDA, FEN, FISM, alte surse	GT, Primar, CL, Agenți economici
		2.10. Stimularea lansării de noi afaceri în domeniul agricol și activităților conexe	2020 - 2026	Se identifică	BL, Proiectul Agricultură competitivă în RM(MAC-P), surse atrase	Primar,CL, GT, Agenți economici
3	Valorificarea terenurilor agricole și a producției agroalimentare	2.11. Facilitarea procesului de consolidare a terenurilor agricole, înființarea de noi asociații agricole	2020 - 2026	Se identifică	BL, Capital privat, surse atrase	Primar,CL, GT, Agenți economici
		2.12. Promovarea tehnologiilor de cultivare a culturilor cu potențial înalt	2020 - 2026	Se identifică	BL, Proiectul Agricultură competitivă în RM(MAC-P), surse atrase	Primar,CL, GT, Agenți economici
4	Valorificarea potențialului turistic al Satului	2.13. Identificarea atracțiilor turistice din perimetrul satului.	2020 - 2026	Se identifică	BL, alte surse	Primar,CL, Agenți economici
		2.14. Elaborarea și implementarea unui plan local de măsuri în vederea dezvoltării turismului în s. Ciucur-Mingir	2020 - 2026	Se identifică	BL, alte surse	Primar,CL, Agenți economici
		2.15 Dezvoltarea infrastructurii de deservire a turiștilor	2020-2026	Se identifică	Sector de afaceri, Capital privat, alte surse	Agenți economici, CL, Primar
		2.16. Amenajarea unei zone de agrement pe malul lacului cu plantarea copacilor, bănci de odihnă, urne și decorațiuni	2020 - 2026	Se identifică	Sector de afaceri, Capital privat, alte surse	Agenți economici, CL, Primar
		2.17. Amenajarea cu instalarea panourilor informative la intrarea în localitate	2022	Se identifică	BL alte surse	CL, Primar

Obiectiv Strategic 3. Modernizarea, dezvoltarea și eficientizarea sistemului de educație, optimizarea sistemului de sănătate și protecție socială în Satul Ciucur-Mingir, r-nul Cimișlia

No	Programe	Acțiuni/Proiecte	Perioada de implementare	Cost Total, lei	Sursa potențială de finanțare	Responsabil
1	Dezvoltarea unui învățământ școlar și preșcolar local competitiv	3.1. Reînnoirea bazei tehnico-materiale a instituțiilor de învățământ în corespundere cu particularitățile de vârstă a elevilor și copiilor	2020 - 2026	Se identifică	BL, Direcția raională Educație, surse atrase	Directorul școlii - grădiniță, CL
		3.2. Suplinirea fondului de carte a bibliotecii din sat	2020 - 2026	Se identifică	BL, Direcția raională Educație, surse atrase	Directorul școlii - grădiniță, CL
		3.3. Stimularea unei perfecționări continue a cadrelor didactice implicate în procesul educațional	2020 - 2026	Se identifică	BL, Direcția raională Educație, surse atrase	Directorul școlii - grădiniță, CL
		3.4. Susținerea socială a cadrelor didactice tinere, pentru a evita exodul acestora	2020 - 2026	Se identifică	BL, Direcția raională Educație, surse atrase	Directorul școlii - grădiniță, CL
		3.5. Asigurarea instituțiilor de învățământ cu tehnică modernă (calculator, WiFi)	2020 - 2026	Se identifică	BL, Direcția raională Educație, surse atrase	Directorul școlii - grădiniță, CL
2	Îmbunătățirea infrastructurii mediului școlar și preșcolar	3.6. Menținerea și modernizarea clădirilor instituțiilor de învățământ școlar și preșcolar din sat	2020 - 2026	Se identifică	BL, BR, FFM, surse atrase	Primarul, CL, Grup de lucru
		3.7. Dotarea cu mobilier a instituțiilor de învățământ	2020 - 2026	Se identifică	BL, BR, alte surse	Primarul, CL, Grup de lucru
		3.8. Renovarea echipamentelor de la spălătoria Gimnaziului - grădiniță	2020 - 2026	Se identifică	BL, BR, Agenția de Eficiență Energetică, surse atrase	Primarul, CL, Grup de lucru

Planul Strategic de Dezvoltare Socio-economică a Satului Ciucur-Mingir, raionul Cimișlia

		3.9. Schimbarea rețelelor electrice	2020 - 2026	Se identifică	BL, Bugetul instituțiilor de învățământ, surse atrase	Directorul școlii - grădiniță, CL
		3.10. Dotarea blocul alimentar de la grădiniță cu inventarul necesar	2020 - 2026	Se identifică	BL, Bugetul instituțiilor de învățământ, surse atrase	Directorul școlii - grădiniță, CL
3	Îmbunătățirea stării de sănătate a populației Satului	3.11. Reparații curente a OMF	2020- 2023	Se identifică	BL, BR, donatori, Ministerul Sănătății, CNAM, surse atrase	CS Ciucur-Mingir,
		3.12. Dotarea OMF cu mobilier și aparatajul necesar	2020 - 2026	Se identifică	BL, BR, donatori, Ministerul Sănătății, surse atrase	CS Ciucur-Mingir,
		3.13. Asigurarea cu personal medical calificat	2020 - 2026	Se identifică	BL, BR, donatori, Ministerul Sănătății, surse atrase	CS Ciucur-Mingir,
		3.14. Elaborarea și implementarea programelor de educație sanitară pentru copii, tineri, adulți și vârstnici	2020 - 2026	Se identifică	BL, BR, donatori, Ministerul Sănătății, surse atrase	CS Ciucur-Mingir,
4	Asigurarea unui nivel de trai decent pentru grupurile social vulnerabile	3.15. Implementarea serviciilor socio-medice și de socializare destinate persoanelor vulnerabile, persoanelor cu dizabilități și persoanelor în etate	2020 - 2026	Se identifică	BL, BR, donatori, Ministerul Sănătății, surse atrase	CS Ciucur-Mingir,
		3.16. Crearea unui ONG orientat pe probleme sociale	2020 - 2026	Se identifică	BL, surse atrase	Primar

Obiectiv Strategic 4. Reabilitarea, modernizarea infrastructurii culturale și de agrement, punerea în valoare a patrimoniului cultural al localității

No	Programe	Acțiuni/Proiecte	Perioada de implementare	Cost Total, lei	Sursa potențială de finanțare	Responsabil
1	Dezvoltarea infrastructurii necesară pentru desfășurarea activităților culturale	4.1. Reparația capitală a vechii Case de cultură, reparația capitală a acoperișului.	2020- 2023	Se identifică	BL, alte surse	Primar, Director CCT, ONG
		4.2. Asigurarea casei de cultură cu agent termic	2020 - 2026	Se identifică	BL, donații, alte surse	Primar, Director CCT, ONG
		4.3. Modernizarea și dotarea sălii mici și mari a Casei de cultură	2020 - 2026	Se identifică	BL, donații, alte surse	Primar, Director CCT, ONG
2	Dezvoltarea infrastructurii de odihnă și agrement a populației	4.4. Amenajarea parcului din centrul satului, dotarea cu utilitățile necesare	2020- 2022	Se identifică	BL, FFM donații, alte surse	Primar, , CL
		4.5. Reparația capitală a sălii sportive din cadrul Casei de cultură.	2020 - 2026	Se identifică	BL, donații, alte surse	Primar, CL,
		4.6. Dotarea sălii sportive cu utilajul și inventarul necesar	2020 - 2026	Se identifică	BL, donații, alte surse	Primar, CL,
		4.7. Amenajarea stadionului din sat, dotarea lui cu porți, tribune și vestiare	2020 - 2026	Se identifică	BL, donații, alte surse	Primar, CL,
		4.8. Amenajarea unei zone de agrement pe malul lacului cu plantarea copacilor, bănci de odihnă, urne și decorațiuni	2021-2025	Se identifică	BL, donații, alte surse	Primar, CL,
3	Reabilitarea și punerea în valoare a patrimoniului cultural din Satul Ciucur-Mingir, r-nul Cimișlia	4.9. Organizarea colectivelor artistice de amatori (muzică, dans, etc.)	2020 - 2026	Se identifică	BL, BR, donații, alte surse	Primar, conducători artistici
		4.10. Promovarea copiilor, tinerilor talentați prin susținerea participării lor la diferite concursuri, festivaluri la nivel național și internațional	2020 - 2026	Se identifică	BL, BR, donații, alte surse	Primar, Director CC
		4.11. Menținerea și dezvoltarea continuă a activităților sportive (fotbal, volei, etc.) și dotarea cu echipament sportiv necesar etc.	2020 - 2026	Se identifică	BL, BR, donații, alte surse	Primar, Director CC

Planul Strategic de Dezvoltare Socio-economică a Satului Ciucur-Mingir, raionul Cimișlia

	4.12. Organizarea și petrecerea evenimentelor cultural-artistice și sportive în localitate și în afara localității	2020 - 2026	Se identifică	BL, donații, alte surse	Primar, CL,
	4.13. Asigurarea Casei de cultură cu utilaje de sonorizare	2020 - 2026	Se identifică	BL, BR, donații, alte surse	Primar, CL,
	4.14. Încurajarea activităților meșteșugărești, artizanale	2020 - 2026	Se identifică	BL, BR, donații, alte surse	Primar, CL,
	4.15. Crearea muzeului satului	2020 - 2026	Se identifică	BL, donații, alte surse	Primar,CL
	4.16. Valorificarea patrimoniului cultural a satului prin organizarea festivalurilor, concursurilor, târgurilor ș.a..	2020 - 2026	Se identifică	BL, donații, alte surse	Grup de lucru, Primar
	4.17. Identificarea și promovarea produselor tradiționale locale	2020 - 2026	Se identifică	BL, BR, donații, alte surse	Primar, CL,

Obiectiv Strategic 5. Protecția mediului ambiant, informarea și implicarea populației în vederea utilizării raționale a resurselor naturale

No	Programe	Acțiuni/Proiecte	Perioada de implementare	Cost Total, lei	Sursa potențială de finanțare	Responsabil
1	Crearea sistemului sătesc de management al deșeurilor în conformitate cu standardele moderne de performanță în domeniu	5.1. Realizarea sistemului centralizat de colectare a deșeurilor în s. Ciucur-Mingir	2020 - 2026	Se identifică	BL, alte surse	Primar, CL, Grup de lucru
		5.2. Plantarea unei fâșii de protecție în jurul gunoiștei din sat	2020 – 2025	Se identifică	BR, alte surse;	Primar, CL, Grup de lucru
		5.3. Elaborarea și implementarea unui mecanism de avertizare și sancționare a persoanelor care încalcă regulile de depozitare a deșeurilor casnice	2020 – 2026	Se identifică	BL, FEN, alte surse;	Primar, CL, Grup de lucru
		5.4. Lichidarea gunoiștilor neautorizate	2020 – 2026	Se identifică	BL, alte surse	Secretarul CL, Secția de poliție de sector
2	Asigurarea unui mediu sănătos și ecologic curat	5.5. Curățirea și amenajarea fântânilor publice de pe teritoriul satului	2020 – 2026	Se identifică	BL, contribuții ale sătenilor alte surse	Primar, CL
		5.6. curățirea și amenajarea albiei r.Lărguța în perimetrul satului	2020 – 2026	Se identifică	BL, alte surse	Primar, CL
		5.7. Salubritatea regulată a satului	2020 – 2026	Se identifică	BL, Fondul ecologic de Stat, alte surse	Primar, CL
		5.8. Întreținerea și amenajare anuală a cimitirelor	2020 – 2026	Se identifică	BL, alte surse	Primar, CL, Director liceu, ONG
		5.9. Împădurirea terenurilor degradate	2020 – 2026	Se identifică	BL, Agenți economici, populația,	Primar, CL
3	Informarea și instruirea publicului în domeniul protecției mediului ambiant	5.10. Informarea populației asupra riscurilor cauzate de deversarea apelor uzate în locuri neamenajate	2020 – 2026	Se identifică	BL, alte surse	CL, Primar
		5.11. Marcarea fântânilor publice în funcție de indicii de calitate a apei, actualizarea pașapoartelor	2020 – 2026	Se identifică	BL, FEN, alte surse	CL, Primar, Grup de lucru

Planul Strategic de Dezvoltare Socio-economică a Satului Ciucur-Mingir, raionul Cimișlia

	5.12. Informarea populației asupra folosirii echilibrate a resurselor de apă și prevenirea poluării mediului	2020 – 2026	Se identifică	BL, FEN, alte surse	CL, Primar
	5.13. Inițierea unor campanii de informare și conștientizare a publicului în vederea protecției mediului înconjurător	2020 – 2026	Se identifică	BL, FEN, alte surse	CL, Primar
	5.14. Implementarea programelor de educație ecologică a copiilor, tinerilor etc.	2020 – 2026	Se identifică	BL, contribuția populației, alte surse	Primar, CL
	5.15. Organizarea zilelor ecologice (curățire, amenajare și înverzire a spațiilor publice)	2020 – 2026	Se identifică	BL, FEN	Directorul școlii - grădiniță, CL

Obiectiv Strategic 6. Implementarea în activitatea APL a unui sistem instituțional modern și transparent, implicarea civică în dezvoltarea Satului și în procesul decizional

№	Programe	Acțiuni/Proiecte	Perioada de implementare	Cost Total, lei	Sursa potențială de finanțare	Responsabil
1	Asigurarea transparenței în activitatea APL	6.1. Organizarea regulată sau periodică (după caz) a audierilor publice, dezbaterilor, adunărilor cu localnicii pe marginea temelor și problemelor Satului Ciucur-Mingir	2020 – 2026	Se identifică	BL	Primar, CL
		6.2. Menținerea panourilor informative de pe teritoriul Satului	2020 – 2026	Se identifică	BL, alte surse	Secretarul CL
		6.3. Întreținerea paginii on-line și a paginilor pe rețelele de socializare cu informații relevante vieții satului	2020 -2026	Se identifică	BL, alte surse	Primar, CL
2	Dezvoltarea capacităților de atragere și planificare a resurselor financiare	6.4. Organizarea de către Primărie sau participarea funcționarilor publici la cursuri de calificare în administrare publică	2020 – 2026	Se identifică	BL, alte surse	Primar, CL
		6.5. Întărirea capacităților funcționarilor publici abilitați în atragerea fondurilor, investițiilor	2020 – 2026	Se identifică	BL, alte surse	Primar, CL
		6.6. Instruirea personalului care are nevoie de cunoștințe adăugătoare (programe de calculator, baze de date, inginerie, etc.)	2020 – 2026	Se identifică	BL, alte surse	Primar, CL
		6.7. Stabilirea unor parteneriate, înfrățiri cu satele/comunele din RM și de peste hotarele ei, în vederea soluționării unor probleme comune (măsuri culturale, schimb de experiență, proiecte transfrontaliere, etc.)	2020 – 2026	Se identifică	BL, alte surse	Primar, CL

3	Dezvoltarea spiritului asociativ și civic în rândul cetățenilor Satului	6.8. Instituirea "Ziua faptelor bune"	2020 – 2026	Se identifică	APL	Primar, Secretarul CL, ONG
		6.9. Serbarea Hramului satului	2020 – 2026	Se identifică	BL, agenți economici, populația satului	Primar, Secretarul CL, ONG
		6.10. Instituirea Supravegherii de Vecinătate	2020 – 2026	Se identifică	BL,	Primar, Secretarul CL, ONG
		6.11. Acordarea suportului pentru înființarea de ONG-uri și organizații locale (asociații de proprietari, asociații profesionale, etc.) cât și susținerea asociațiilor prezente pe teritoriul satului	2020 – 2026	Se identifică	BL,	Primar, Secretarul CL, ONG
		6.12. Inițierea și derularea unor acțiuni de implicare civică de genul: cea mai curată stradă, cea mai amenajată gospodărie, cea mai frumoasă fântână, etc.	2020 – 2026	Se identifică	APL	Primar, Secretarul CL, ONG
		6.13. Instituirea grafic vizite periodice (trimestrială) a copiilor cu potențial de infracțiuni	2020 – 2026	Se identifică	APL, IGP	Asistentul social
		6.14. Acordarea suportului psihologic și monitorizarea copiilor, părinții cărora sunt placați peste hotare	2020 – 2026	Se identifică	APL, directorul școlii, directorul grădiniței	Asistentul social
		6.15. Cursuri non-violență organizate de sectorist cu tânăra generație	2020 – 2026	Se identifică	APL, IGP	Asistentul social